

Zavod za prostorno planiranje  
d.d.  
Osijek, Vijenac Paje Kolarića 5a

**PREDSJEDNIK PREDSTAVNIČKOG  
TIJELA:**

**Pečat:**

PROSTOR ZA OVJERU TIJELA NADLEŽNOG ZA DONOŠENJE PLANA

**II. IZMJENE I DOPUNE PROSTORNOG PLANA  
UREĐENJA OPĆINE TRPINJA**

(Prijedlog)

Osijek, ožujak 2016.



## SURADNJA I KONZULTACIJE U IZRADI PLANA

Suradnja i konzultacije:	<ol style="list-style-type: none"><li>1. Ministarstvo poljoprivrede, Zagreb</li><li>2. Ministarstvo poljoprivrede, Uprava šumarstva, lovstva i drvne industrije, Zagreb</li><li>3. Ministarstvo obrane, Uprava za materijalne resurse, Služba za nekretnine, graditeljstvo i zaštitu okoliša</li><li>4. Ministarstvo kulture, Uprava za zaštitu kulturne baštine, Konzervatorski odjel u Vukovaru, Vukovar</li><li>5. Državna uprava za zaštitu i spašavanje, Područni ured Osijek, Osijek</li><li>6. Hrvatska agencija za poštu i elektroničke komunikacije, Zagreb</li><li>7. Hrvatske ceste d.o.o., za upravljanje, građenje i održavanje državnih cesta, Zagreb</li><li>8. Vukovarsko-srijemske županija, Upravni odjel za prostorno uređenje, gradnju i zaštitu okoliša</li><li>9. Uprava za ceste d.o.o. za upravljanje, građenje i održavanje, Vinkovci</li><li>10. Ured državne uprave Vukovarsko-srijemska županija, Služba za gospodarstvo i imovinsko-pravne poslove, Vukovar</li><li>11. Hrvatske vode, VGO Odjel za Dunav i Donju Dravu, Osijek</li><li>12. Vodovod grada Vukovara, Vukovar</li><li>13. Ministarstvo zaštite okoliša i prirode, Zagreb</li><li>14. Prvo plinarsko društvo-Distribucija plina d.o.o., Vukovar</li><li>15. Općina Trpinja</li></ol>
--------------------------	--

S A D R Ž A J		Stranica	
<b>0. OPĆI DIO</b>		1	
1.	Naslovna stranica	1	
2.	Potpisni list	2	
3.	Suradnja i konzultacije u izradi Plana	3	
4.	Sadržaj	4	
<b>I. TEKSTUALNI DIO PLANA</b>		1	
<b>1. ODREDBE ZA PROVOĐENJE</b>		1	
<b>II. GRAFIČKI DIO</b>		1	
Redni broj	broj kartografskog prikaza	KARTOGRAFSKI PRIKAZ	Mjerilo
1.	0.	PREGLEDNA KARTA IZMJENA I DOPUNA	1:25.000
2.	1.	KORIŠTENJE I NAMJENA POVRŠINA	1:25.000
3.	3.A.	UVJETI KORIŠTENJA	1:25.000
4.	3.B.	PODRUČJA PRIMJENE POSEBNIH MJERA UREĐENJA I ZAŠTITE	1:25.000
5.	4.B.	GRAĐEVINSKO PODRUČJE NASELJA BRŠADIN I GRAĐEVINSKO PODRUČJE PROIZVODNO-POSLOVNE ZONE "BRŠADIN"	1: 5.000
6.	4.F.	GRAĐEVINSKO PODRUČJE NASELJA-TRPINJA I GRAĐEVINSKO PODRUČJE GOSPODARSKE ZONE "TRPINJA" 1 I "TRPINJA" 2	1: 5.000
7.	4.G.	GRAĐEVINSKO PODRUČJE NASELJA – VERA I GRAĐEVINSKO PODRUČJE GOSPODARSKE ZONE "BERA"	1: 5.000
8.	4.H.	GRAĐEVINSKO PODRUČJE GOSPODARSKE ZONE "BOBOTA"	1: 5.000

<b>III. IZMJENE I DOPUNE TEKSTUALNOG DIJELA PLANA I EVIDENCIJA POSTUPKA</b>	1
<b>A) OBRAZLOŽENJE IZMJENA I DOPUNA PROSTORNOG PLANA UREĐENJA OPĆINE TRPINJA</b>	1
<b>1. OBRAZLOŽENJE IZMJENA I DOPUNA</b>	1
<b>2. IZMJENE I DOPUNE TEKSTUALNOG DIJELA PLANA</b>	3
<b>B) POPIS SEKTORSKIH DOKUMENATA I PROPISA KOJE JE BILO POTREBNO POŠTIVATI U IZRADI PLANA</b>	5
<b>C) ZAHTJEVI IZ ČLANKA 90. ZAKONA O PROSTORNOM UREĐENJU</b>	7
<b>D) EVIDENCIJA POSTUPKA IZRADI I DONOŠENJA PROSTORNOG PLANA</b>	82
<b>IV. DOKUMENTACIJA</b>	1
1. Izvadak iz sudskog registra	1
2. Suglasnost za upis u sudski registar nadležnog Ministarstva	5
3. Rješenje kojim se daje suglasnost za obavljanje svih stručnih poslova prostornog uređenja	6
4. Rješenje o upisu u Imenik ovlaštenih arhitekata Hrvatske komore arhitekata i inženjera u graditeljstvu	8
5. Rješenje o imenovanju odgovornog voditelja Nacrta prijedloga Plana	10

## I. TEKSTUALNI DIO PLANA

### 1. ODREDBE ZA PROVOĐENJE

Odredbe za provođenje (iz elaborata PPUO Trpinja) mijenjaju se i dopunjuju na sljedeći način:

#### Članak 4. \*

U točki (11.) u točki "a) Prometne građevine" iza alineje 1. dodaje se nova alineja 2. koja glasi:

- "• Zračni promet
  - planirano letjelište kod ekonomije "Orlovača" (izmještanje letjelišta "Borovo")"

Dosadašnje alineje 2. i 3. postaju alineje 3. i 4.

#### Članak 5.

U točki (52.), iza stavka 1. dodaje se novi stavak 2. koji glasi:

"Iznimno od stavka 1. ove točke za građevnu česticu na kojoj je ukupna građevinska bruto površina poljoprivrednih građevina veća u odnosu na građevinsku bruto površinu obiteljske stambene građevine maksimalni koeficijent izgrađenosti građevne čestice je 0,6 neovisno načinu gradnje i veličini građevne čestice."

#### Članak 6.

Točka (83.) mijenja se i glasi:

"Koeficijent izgrađenosti (kig) građevne čestice za gradnju građevina za smještaj poljoprivrednih proizvoda i mehanizacije je max. 0,7.

Koeficijent izgrađenosti (kig) građevne čestice za gradnju građevina za uzgoj poljoprivrednih kultura je max. 0,3."

#### Članak 7.

Iza točke (165.) dodaje se nova točka (165.a), koja glasi:

"(165.a) Osim u planu naznačenih značajnijih nerazvrstanih cesta, mrežu nerazvrstanih cesta na području Općine čine: ceste-ulice i putovi u građevinskim područjima koje temeljem Zakona nisu proglašene kao javne (razvrstane) ceste, te poljski, šumski putovi i druge nerazvrstane prometne površine na kojima se odvija promet vozila izvan građevinskih područja.

Građenje i rekonstrukcija postojećih trasa javnih (razvrstanih) i nerazvrstanih cesta moguća je na svim trasama gdje se za to ukaže potreba definirana

---

\* Odredbe za provođenje započinju u ovom Planu s brojem 4., da bi se izjednačile s brojevima u Odluci o donošenju Plana

programom nadležne ustanove za gospodarenje određenom kategorijom cestovne mreže, a na temelju projektne dokumentacije.

Nerazvrstane ceste u građevinskom području mogu biti uređene kao ulice s odvojenim cestovnim i pješačkim prometom, kolno-pješačke ulice, pješačke ulice i površine i slično.

Rekonstrukcija prometno-tehničkih elemenata (horizontalnih i vertikalnih) postojeće trase javne (razvrstane) i nerazvrstane ceste ne smatra se promjenom trase i ne mora biti naznačena u PPUO.

Sve prometne površine trebaju biti izvedene sukladno posebnom propisu o sprječavanju stvaranja arhitektonsko-urbanističkih barijera, tako da na njima nema zapreke za kretanje niti jedne kategorije stanovništva.

U zoni raskrižja i prilaza na javne (razvrstane) i nerazvrstane ceste nije dozvoljena gradnja građevina, zidova i ograda, te podizanje nasada koje zatvaraju vidno polje vozača i time ugrožavaju promet. Određivanje polja preglednosti utvrđuje se na temelju posebnog propisa.

Za potrebe javnog autobusnog prometa uz trase javnih (razvrstanih) i nerazvrstanih cesta moguće je graditi autobusna stajališta s pratećom opremom. Dimenzije i smještaj autobusnih stajališta definirat će se projektnom dokumentacijom, a u skladu s posebnim propisima.

Širina kolnika za dvosmjernan promet nerazvrstanih cesta izvan i unutar građevinskih područja treba biti 5,50 m, a minimalna širina 4,5 m uz ograničenje brzine i sl., što mora biti definirano u okviru projektne dokumentacije.

Iznimno, u slučaju prostornih ograničenja, malog prometa i sl., širina kolnika za dvosmjernan promet nerazvrstanih cesta izvan i unutar građevinskih područja može biti i manja od 4,5 m, ali ne manja od 3,0 m uz obvezu izgradnje mimoilaznica na rasteru koji će se definirati projektnom dokumentacijom ili uz obvezu izgradnje bankine od kamenog materijala odgovarajuće nosivosti i minimalne širine 1,0 m s obje strane kolnika."

#### Članak 8.

Iza točka (183.) dodaje se nova točka (183.a) koja glasi:

"(183a.) Planirano letjelište "Borovo" na lokaciji u blizini ekonomije "Orlovača", bit će smješteno na sljedećim katastarskim česticama: k.č. 244/2; 2448/2; 2482/2 i 2497/2 u k.o. Borovo, k.č. 2170/2; 2171/2 i 2536/2 u k.o. Trpinja, i k.č. 1059; 1060 i 1061 u k.o. Borovo Naselje.

Prilaz planiranom letjelištu moguć je sa zapadne i istočne strane do trenutka eventualne izgradnje planiranog 110 kV dalekovoda Vukovar 1-TE Dalj. U slučaju njegove izgradnje na planiranoj/ucrtanoj trasi bio bi onemogućen prilaz letjelištu s istočne strane, a u slučaju eventualnog izmještanja planiranog 110 kV dalekovoda Vukovar 1-TE Dalj sa planirane/ucrtane trase na potrebnu udaljenost od uzletne-sletne staze letjelišta, ili njegovim kabliranjem, ukinut će se i moguće ograničenje prilaza budućem letjelištu s istočne strane.

Postojeće letjelište "Borovo" moguće je preseliti na novu lokaciju kod ekonomije "Orlovača" u trenutku kada se nova lokacija opremi sadržajima i potrebnom infrastrukturom za funkcioniranje letjelišta, a minimalno kao na postojećem letjelištu "Borovo"."

#### Članak 9.

U točki (223a.), iza stavka 3. dodaju se dva nova stavka 4. i 5. koja glase:

"Uprava za zaštitu prirode utvrđuje sljedeće uvjete zaštite prirode:

- planiranje i određivanje poslovne zone u građevinskom području naselja Trpinja, planirati na način da njezina izgradnja ne uzrokuje gubitak rijetkih i ugroženih stanišnih tipova, te gubitak staništa strogo zaštićenih biljnih i životinjskih svojti s obzirom da se u neposrednoj blizini nalazi područje ekološke mreže čiji je cilj očuvanja panonske slane stepe i slane močvare te zajednica jednogodišnje kafranke (*Camphorosmetum annuae*) razvijene samo na dijelovima zaslanjenoga pašnjaka u selu Trpinji;
- uređenje postojećih i širenje građevinskih područja planirati na način da se očuvaju postojeće krajobrazne vrijednosti;
- prilikom ozelenjivanja područja zahvata koristiti autohtone biljne vrste, a postojeće elemente autohtone flore sačuvati u najvećoj mogućoj mjeri te integrirati u krajobrazno uređenje;
- pri odabiru trase prometnih koridora voditi računa o prisutnosti ugroženih i rijetkih staništa i zaštićenih i/ili ugroženih vrsta flore i faune;
- očuvati područja prekrivena autohtonom vegetacijom, postojeće šumske površine, šumske čestine i šumske rubove;
- štititi područja prirodnih vodotoka kao ekološki vrijedna područja te spriječiti njihovo onečišćenje, a prema potrebi izvršiti revitalizaciju;
- izbjegavati regulaciju vodotoka, kanaliziranje i promjene vodnog režima vodenih staništa;
- otpadne vode (sanitarne i oborinske vode sa prometnih i manipulativnih površina) zbrinuti vodonepropusnim razdjelnim sustavom odvodnje s potrebnim pročišćavanjem;
- osigurati povoljnu količinu vode u vodenim staništima koja je nužna za opstanak staništa i njihovih značajnih bioloških vrsta i očuvati povezanost vodnog toka.

Budući se planirana proizvodno-poslovna zona u Trpinji nalazi u neposrednoj blizini ekološke mreže Trpinja HR2001045 utvrđuju se sljedeći uvjeti zaštite prirode:

- zabranjuje se narušavanje postojećeg hidrološkog režima koji bi utjecao na područje unutar obuhvata ekološke mreže HR2001045 Trpinja (k.č.br. 1865 k.o. Trpinja) što obuhvaća zabranu izgradnje novih odvodnih kanala i retencijskih rovova ili produblivanja postojećih čime se mijenja vodni režim;
- zabranjuje se odlaganje građevinskog materijala i otpada ili bilo kakvog drugog materijala, tijekom gradnje ili korištenja, na susjednu katastarsku česticu 1865 k.o. Trpinja ili u melioracijske kanale koji ju okružuju;
- zabranjuje se ulazak radne mehanizacije na katastarsku česticu 1865 k.o. Trpinja;
- tijekom gradnje i/ili korištenja planirane proizvodno-poslovne zone moraju se primjenjivati odgovarajuće tehničke mjere zaštite okoliša, kako bi se spriječilo onečišćenje tla, zraka i vode;
- zabranjuje se unos ne zavičajnih (alohtonih) svojti i genetski modificiranih organizama;
- prilikom ozelenjivanja planirane proizvodno-poslovne zone koristiti autohtone biljne vrste uz izbjegavanje drvenastog bilja ili s njihovim što manjim udjelom."



## Članak 10.

Naslov iza točke 230., koji glasi: "7. POSTUPANJE S OTPADOM", mijenja se i glasi: "7. GOSPODARENJE OTPADOM".

## Članak 11.

Točka (231.), mijenja se i glasi:

"Područje Općine u cijelosti mora biti pokriveno organiziranim uklanjanjem svih vrsta otpada (komunalni, neopasni proizvodni, opasni otpad te posebne kategorije otpada)."

## Članak 12.

Točka (232.), mijenja se i glasi:

"Komunalni otpad se prikuplja na propisani način i predaje ovlaštenom koncesionaru na daljnje raspolaganje.

Neopasni proizvodni otpad se mora skladištiti na parceli proizvođača otpada na zakonom propisani način, do trenutka predaje ovlaštenom sakupljaču te vrste otpada ili do trenutka odvoza na legalno odlagalište (ili preradu) te vrste otpada.

Opasni otpad i posebne kategorije otpada se moraju privremeno skladištiti na zakonom propisani način, te predati na daljnje gospodarenje ovlaštenom skupljaču opasnog otpada ili posebnih kategorija otpada."

## Članak 13.

Točka (233.), mijenja se i glasi:

"Unutar građevinskog područja naselja Trpinja na kč.br. 195 k.o. Trpinja izvesti će se općinsko reciklažno dvorište, te reciklažno dvorište građevinskog otpada.

Minimalna veličina reciklažnog dvorišta je 500 m<sup>2</sup>. Pristup do reciklažnog dvorišta mora biti minimalne širine 3,5 m.

Na građevnoj čestici nužno je osigurati potrebni manevarski prostor u svrhu postavljanja, pražnjenja i održavanja kontejnera za otpad. Sa čestice se mora osigurati kontrolirano prikupljanje oborinskih voda te zbrinjavanje istih na lokalno prihvatljiv način.

Reciklažno dvorište građevinskog otpada minimalne je veličine 1.000 m<sup>2</sup>.

Ostale građevine u funkciji održivog gospodarenja otpadom lokalne razine smještaju se na ostatku kč.br. 195 k.o. Trpinja nakon definiranja veličine reciklažnog dvorišta, unutar područja naselja gospodarske namjene i unutar izdvojenih građevinskih područja gospodarske namjene na zasebnoj građevnoj čestici, ograđena i opremljena potrebnim infrastrukturnim priključcima."

## Članak 14.

Točka (234.), mijenja se i glasi:

"Neuređena odlagališta (divlje deponije) se moraju evidentirati u PPUO ili Planu gospodarenja otpadom Općine Trpinja te provesti postupke sanacije."

## II. GRAFIČKI DIO

Kartografski prikazi koji su do sada bili na snazi, a označeni su rednim brojevima: "1.", "3.A.", "3.B.", "4.B.", "4.G." i "4.H." u cijelosti se zamjenjuju novima kako slijedi:

	Mjerilo
1. KORIŠTENJE I NAMJENA POVRŠINA	1:25.000
3.A. UVJETI KORIŠTENJA	1:25.000
3.B. PODRUČJA PRIMJENA POSEBNIH MJERA UREĐENJA I ZAŠTITE	1:25.000
4.B. GRAĐEVINSKO PODRUČJE NASELJA BRŠADIN I GRAĐEVINSKO PODRUČJE PROIZVODNO-POSLOVNE ZONE "BRŠADIN"	1: 5.000
4.F. GRAĐEVINSKA PODRUČJA NASELJA TRPINJA I GRAĐEVINSKO PODRUČJE GOSPODARSKE ZONE "TRPINJA" 1 I "TRPINJA" 2	1: 5.000
4.G. GRAĐEVINSKO PODRUČJE NASELJA VERA I GRAĐEVINSKO PODRUČJE GOSPODARSKE ZONE "VERA"	1: 5.000
4.H. GRAĐEVINSKO PODRUČJE GOSPODARSKE ZONE "BOBOTA"	1: 5.000

**Popis kartografskih prikaza:**

0.	PREGLEDNA KARTA IZMJENA I DOPUNA	1:25.000
1.	KORIŠTENJE I NAMJENA POVRŠINA	1:25.000
3.A.	UVJETI KORIŠTENJA	1:25.000
3.B.	PODRUČJA PRIMJENE POSEBNIH MJERA UREĐENJA I ZAŠTITE	1:25.000
4.B.	GRAĐEVINSKO PODRUČJE NASELJA BRŠADIN I GRAĐEVINSKO PODRUČJE PROIZVODNO-POSLOVNE ZONE "BRŠADIN"	1: 5.000
4.F.	GRAĐEVINSKO PODRUČJE NASELJA-TRPINJA I GRAĐEVINSKO PODRUČJE GOSPODARSKE ZONE "TRPINJA" 1 I "TRPINJA" 2	1: 5.000
4.G.	GRAĐEVINSKO PODRUČJE NASELJA – VERA I GRAĐEVINSKO PODRUČJE GOSPODARSKE ZONE "BERA"	1: 5.000
4.H.	GRAĐEVINSKO PODRUČJE GOSPODARSKE ZONE "BOBOTA"	1: 5.000

### **III. IZMJENE I DOPUNE TEKSTUALNOG DIJELA PLANA I EVIDENCIJA POSTUPKA**

#### **A) OBRAZLOŽENJE IZMJENA I DOPUNA PROSTORNOG PLANA UREĐENJA OPĆINE TRPINJA**

##### **1. OBRAZLOŽENJE IZMJENA I DOPUNA**

Općina Trpinja donijela je dana 07.05.2015. godine Odluku o izradi II. Izmjena i dopuna Prostornog plana uređenja Općine Trpinja ("Službeni vjesnik" Vukovarsko-srijemske županije, broj 5/15).

II. Izmjene i dopune Prostornog plana uređenja Općine Trpinja obuhvaćaju Odredbe za provođenje, grafički i tekstualni dio Plana

U odnosu na važeći PPUO Trpinja izmjene i dopune prikazane su na kartografskom prikazu "0. Pregledna karta izmjena i dopuna", a objašnjenja su u tekstu koji slijedi:

##### **Izmjena i dopuna broj 1.**

Ovom izmjenom unutar građevinskog područja naselja Vera mijenja se postojeća namjena u proizvodno - poslovnu namjenu na slijedećim katastarskim česticama: 184/2, 187 i 188 sve u k.o. Vera, ukupne površine 0,48 ha.

##### **Izmjena i dopuna broj 2.**

Ova izmjena odnosi se na premještanje (odnosno smanjenje) dijela Građevinskog područja gospodarske zone „Bobota“ površine 6,67 ha na slijedeće katastarske čestice: 907/3, 907/5 i 907/6 sve u k.o. Bobota, ukupne površine 6,39 ha.

##### **Izmjena i dopuna broj 3.**

Ova izmjena odnosi se na prenamjenu kč.br. 195 u k.o. Trpinja unutar građevinskog područja naselja Trpinja za planiranje lokacije grđevine/a za gospodarenje otpadom od lokalnog značaja, u vezi s novijom zakonskom regulativom iz područja održivog gospodarenja otpadom.

##### **Izmjena i dopuna broj 4.**

Ovom izmjenom unutar građevinskog područja naselja Trpinja mijenja se postojeća namjena u proizvodno - poslovnu namjenu na slijedećim katastarskim česticama: 1864/1, 1864/2 i 1864/3 sve u k.o. Trpinja, ukupne površine 5,26 ha.

S obzirom da je korigirana namjena na naprijed navedenim česticama, koje su u području ekološke mreže korigirano je i područje obuhvata ekološke mreže prema podacima dobivenim od Ministarstva zaštite okoliša i prirode, odnosno naprijed navedene čestice više nisu u području ekološke mreže.

**Izmjena i dopuna broj 5.**

Ova izmjena odnosi se na proširenje građevinskog područja naselja Bršadin na kč.br. 228/1 za potrebe formiranja proizvodno-poslovne zone površine 9,57 ha te proporcionalno smanjenje građevinskog područja naselja na drugim lokacijama.

**Izmjena i dopuna broj 6.**

Ovom izmjenom Plan se usklađuje s III. Izmjenama i dopunama Prostornog plana Vukovarsko-srijemske županije, a odnosi se na ucrtavanje letjelišta.

**Izmjena i dopuna broj 7.**

Ova izmjena odnosi se na ucrtavanje nerazvrstanih cesta Trpinja-Vera i Pačetin-Bršadin.

**Izmjena i dopuna broj 8.**

Ova izmjena odnosi se na redefiniranje odredbi za provođenje vezanih uz uvjete i način korištenja građevnih čestica poljoprivredne namjene u građevinskim područjima naselja.

**2. IZMJENE I DOPUNE TEKSTUALNOG DIJELA PLANA**

Tekstualni dio PPUO Trpinja mijenja se i dopunjava na sljedeći način:

- Na stranici 70., tablica broj 32. "3.2.1. Iskaz prostornih pokazatelja za namjenu površina", zamjenjuje se novom tablicom:

**"3.2.1. Iskaz prostornih pokazatelja za namjenu površina**

Tablica br. 32.

Red. broj	OPĆINA TRPINJA	OZNAKA	UKUPNO ha	% OD POVRŠINA OPĆINE	stan/ha ha/stan*
<b>ISKAZ PROSTORNIH POKAZATELJA ZA NAMJENU POVRŠINA</b>					
1.	Građevinska područja ukupno	GP	1.566,13	12,8	4,9
1.1.	Građevinska područja naselja		934,83	7,6	
1.2.	Građevinska područja gospodarskih zona		631,30	5,1	
2.	Izgrađene strukture van građevinskog područja ukupno		44,48	0,4	172,5
2.1.	Sport i rekreacija	R	44,48	0,4	
3.	Poljoprivredne površine ukupno	P	6.845,71	55,9	0,9*
3.1.	Osobito vrijedno obradivo tlo	P1	6.845,35	55,9	
3.2.	Vrijedno obradivo tlo	P2	0,36	0,0	
4.	Šumske površine ukupno	Š	384,82	3,1	0,05*
4.1.	Gospodarske šume	Š1	384,82	3,1	
5.	Ostalo poljoprivredno tlo, šume i šumsko zemljište	PŠ	3.245,86	26,4	0,4*
6.	Vodne površine ukupno		17,25	0,1	0,00*
6.1.	Vodotoci	V	13,48	0,1	
6.2.	Ostale vodne površine	VP	3,77	0,0	
7.	Ostale površine ukupno		157,31	1,3	0,02*
7.1.	Promet		148,21	1,3	
7.2.	Groblja	G	9,10	0,0	
<b>Općina ukupno</b>			<b>12.262,68</b>	<b>100,0</b>	

Izvor podataka: ZPO-OSIJEK

- Na stranici 70., u naslovu "3.2. ORGANIZACIJA PROSTORA I OSNOVNA NAMJENA I KORIŠTENJE PROSTORA", u podnaslovu "3.2.1.1. Struktura površina", u prvoj rečenici, broj: "6787,51" zamjenjuje se brojem: "6845,71".

- Na stranici 71., u naslovu: "3.2. ORGANIZACIJA PROSTORA I OSNOVNA NAMJENA I KORIŠTENJE PROSTORA", u podnaslovu: "3.2.1.1. Struktura površina", u drugoj rečenici broj: "1631,26" zamjenjuje se brojem: "1.566,13".
- Na istoj stranici, u istom podnaslovu, u trećoj rečenici, broj: "3.240,03" zamjenjuje se brojem: "3.245,86".
- Na stranici 72., u naslovu: "3.2.1.2. Građevinska područja" u podnaslovu "Građevinska područja gospodarskih zona", pasus 2., mijenja se i glasi:

"Gospodarska zona "Bobota"

Građevinsko područje ove gospodarske zone planirano je na kč.br. 909, 907/3 i 907/5 sve u k.o. Bobota i površine je 48,66 ha.

- Na stranici 74., u naslovu: "3.2.1.3. Poljoprivredne površine" u pasusu 6., broj: "6787,15" zamjenjuje se brojem: "6845,71".
- Na istoj stranici, u istom naslovu u pasusu 7., broj: "3.240,03" zamjenjuje se brojem: "3.245,86".
- Na stranici 83., u poglavlju "3.8. Razvoj infrastrukturnih sustava" i podnaslovu "3.8.1.4. Zračni promet" iza pasusa 1., dodaje se novi pasus 2., koji glasi:

"Na području Općine nalazi se i dio površina planiranog letjelišta kod ekonomije "Orlovača" koji je zamjena za letjelište "Borovo". Premještanje postojećeg letjelišta "Borovo" na novu lokaciju realizirat će se kada se nova lokacije opremi sadržajima i potrebnom infrastrukturom za funkcioniranje letjelišta minimalno kao na postojećem letjelištu "Borovo".

Postojeći pasus 2., postaje pasus 3.

**B) POPIS SEKTORSKIH DOKUMENATA I PROPISA KOJE JE BILO POTREBNO POŠTIVATI U IZRADI PLANA**

- Zakon o prostornom uređenju (N.N., br. 153/13)
- Pravilnik o mjerama zaštite od elementarnih nepogoda i ratnih opasnosti u prostornom planiranju i uređenju prostora (N.N., br. 29/83, 36/85 i 42/86)
- Pravilnik o sadržaju, mjerilima kartografskih prikaza, obveznim prostornim pokazateljima i standardu elaborata prostornih planova (N.N., br. 106/98, 39/04, 45/04 i 163/04)
- Pravilnik o osiguranju pristupačnosti građevina osobama s invaliditetom i smanjenom pokretljivosti (N.N., br. 78/13)
- Zakon o zaštiti i očuvanju kulturnih dobara (N.N., br. 69/99, 151/03 i 157/03- ispravak, N.N., br. 87/09, 88/10, 61/11, 25/12, 136/12 i 157/13 )
- Zakon o zaštiti prirode (N.N., br. 80/13)
- Pravilnik o prostornim standardima, normativima te urbanističko-tehničkim uvjetima za planiranje mreže športskih objekata (N.N., br. 38/91)
- Zakon o javnim cestama (N.N., br. 180/04 i 138/06)
- Zakon o sigurnosti prometa na cestama (N.N., br. 67/08, 48/10, 74/11, 80/13 i 158/13)
- Pravilnik o uvjetima za projektiranje i izgradnju priključka i prilazu na javnu cestu (N.N., br. 119/07)
- Zakona o elektroničkim komunikacijama (N.N., br. 73/08, 90/11, 133/12 i 80/13)
- Zakon o energiji (N.N., br. 120/12)
- Zakon o tržištu električne energije (N.N., br. 22/13)
- Podzakonski akt  
Opći uvjeti isporuke električne energije (N.N., br. 8/91)  
Opći uvjeti za opskrbu električnom energijom (N.N., br. 14/06)
- Pravilnik o tehničkim normativima za izgradnju nadzemnih elektroenergetskih vodova nazivnog napona od 1 kV do 400 kV ("Službeni list" 65/88.; N.N., br. 55/96 i 24/97)
- Zakon o zaštiti okoliša (N.N., br. 80/13)
- Uredba o procjeni utjecaja zahvata na okoliš (N.N., br. 64/08, 67/09)
- Zakon o zaštiti zraka (N.N., br. 130/11)
- Zakon o zaštiti od buke (N.N., br. 30/09, 55/13 i 153/13)
- Pravilnik o najvišim dopuštenim razinama buke u sredini u kojoj ljudi rade i borave (N.N., br. 145/04.)
- Pravilnik o uvjetima za vatrogasne pristupe (N.N., br. 35/94 i 142/03)
- Pravilnik o hidrantskoj mreži za gašenje požara (N.N., br. 8/06)
- Zakon o zaštiti od požara (N.N., br. 92/10)
- Zakon o tržištu plina (N.N., br. 40/07)
- Pravilnik o tehničkim uvjetima i normativima za siguran transport tekućih i plinovitih ugljikovodika magistralnim naftovodima i plinovodima te naftovodima i plinovodima za međunarodni transport ("Službeni list" SFRJ, br. 26/85. i N.N., br. 53/91)
- Zakon o vodama (N.N., br. 153/09, 63/11, 130/11 i 56/13)
- Odluka o utvrđivanju granica vodnih područja (N.N., br. 79/10)
- Pravilnik o utvrđivanju zona sanitarne zaštite izvorišta (N.N., br. 55/11 i 47/13)
- Državni plan za zaštitu voda (N.N., br. 8/99)
- Zakon o komunalnom gospodarstvu (N.N., br. 26/03, 82/04, i 110/04)
- Zakon o održivom gospodarenju otpadom (N.N., br. 94/13)
- Pravilnik o zaštitnim i sigurnosnim zonama vojnih objekata (N.N., br. 175/03)
- Pravilnik o kriterijima za određivanje gradova i naseljenih mjesta u kojima se moraju graditi skloništa i drugi objekti za zaštitu (N.N., br. 2/91)
- Pravilnik o prostornim standardima, normativima te urbanističko-tehničkim uvjetima za planiranje mreže športskih objekata (N.N., br. 38/91)
- Zakon o zaštiti od elementarnih nepogoda (N.N., br. 73/97)
- Pravilnik o tehničkim, gospodarskim i drugim uvjetima za uređenje sredstava melioracijske odvodnje, te osnovama za tehničko i gospodarsko održavanje sustava (N.N., br. 4/98)
- Uredba o klasifikaciji voda (N.N., br. 77/98)
- Uredba o opasnim tvarima u vodama (N.N., br. 78/98)



- Pravilnik o graničnim vrijednostima pokazatelja, opasnih i drugih tvari u otpadnim vodama (N.N., br. 40/99., 6/01 i 14/01)
- Pravilnik o zaštitnim mjerama i uvjetima za određivanje zona sanitarne zaštite izvorišta vode za piće (N.N., br. 22/86)-članak 43. i 214. ZV,
- Pravilnik o utvrđivanju zona sanitarne zaštite izvorišta (N.N., br. 66/11)
- Pravilnik o izradi Vodnogospodarske osnove Hrvatske (N.N., br. 120/03)
- Zakon o željeznici (N.N., br. 94/13)
- Zakon o zaštiti i spašavanju (N.N., br. 174/04, 79/07, 38/09 i 127/10)
- Pravilnik o mjerama zaštite od elementarnih nepogoda i ratnih opasnosti u prostornom planiranju i uređivanju prostora (N.N., br. 29/83, 36/85 i 42/86)
- Pravilnik o tehničkim normativima za skloništa (N.N., br. 53/91)
- Pravilnik o postupku uzbunjivanja stanovništva (N.N., br. 47/06, 110/11 i 10/15)
- Pravilnik o metodologiji za izradu procjena Ugroženosti i planova zaštite i spašavanja (N.N., br. 30/14 i 67/14)
- Zakon o šumama (N.N., br. 140/05, 82/06, 129/08 i 80/10)
- Zakon o lovstvu (N.N., br. 140/05 i 75/09)
- Zakon o poljoprivrednom zemljištu (N.N., br. 39/13)
- Pravilnik o izmjenama i dopunama Pravilnika o uvjetima i načinu izdavanja dozvole za obavljanje usluga željezničkog prijevoza i dozvole za upravljanje željezničkom infrastrukturom (N.N., br. 121/07 i 101/12)
- Pravilnik o željezničkoj infrastrukturi (N.N., br. 127/05)
- Pravilnik o izmjenama Pravilnika o željezničkoj infrastrukturi (N.N., br. 16/08)
- Pravilnik o uvjetima i načinu izdavanja dozvole za obavljanje usluga željezničkog prijevoza i dozvole za upravljanje željezničkom infrastrukturom (N.N., br. 127/05)
- Pravilnik o uvjetima i načinu izdavanja rješenja o sigurnosti za upravljanje željezničkom infrastrukturom (N.N., br. 127/05)
- Pravilnik o dopuni Pravilnika o uvjetima i načinu izdavanja rješenja o sigurnosti za upravljanje željezničkom infrastrukturom (N.N., br. 121/07)
- Pravilnik o uvjetima i načinu izdavanja rješenja o sigurnosti za obavljanje usluga željezničkog prijevoza (N.N., br. 127/05)
- Pravilnik o dopuni Pravilnika o uvjetima i načinu izdavanja rješenja o sigurnosti za obavljanje usluga željezničkog prijevoza (N.N., br. 121/07)
- Pravilnik o izmjenama Pravilnika o uvjetima i načinu izdavanja rješenja o sigurnosti za obavljanje usluga željezničkog prijevoza (N.N., br. 110/10)
- Pravilnik o dopuni Pravilnika o uvjetima i načinu izdavanja rješenja o sigurnosti za obavljanje usluga željezničkog prijevoza (N.N., br. 8/11)
- Odluka o razvrstavanju željezničkih pruga (N.N., br. 3/14)
- Zakon o sigurnosti i interoperabilnosti željezničkog sustava (N.N., 82/13 i 18/14), te na temelju istog:
- Pravilnik o općim uvjetima za građenje u zaštitnom pružnom pojasu (N.N., br. 93/10)

**C) ZAHTJEVI IZ ČLANKA 90. ZAKONA O PROSTORNOM UREĐENJU**

Nositelj izrade je prema članku 90. Zakona o prostornom uređenju zatražio zahtjeve od dvadeset i jednog javnopravnog tijela (njihov popis naveden je u članku 8. Odluke o izradi Plana).

Petnaest javnopravnih tijela dostavilo je zahtjeve, a to su:

1. Ministarstvo zaštite okoliša i prirode, Zagreb
2. Ministarstvo kulture, Uprava za zaštitu kulturne baštine, Konzervatorski odjel u Vukovaru, Vukovar
3. Ministarstvo poljoprivrede, Zagreb
4. Ministarstvo poljoprivrede, Uprava šumarstva, lovstva i drvne industrije, Zagreb
5. MORH, Uprava za materijalne resurse, Sektor za nekretnine, graditeljstvo i zaštitu okoliša, Zagreb
6. Vukovarsko-srijemska županija, odjel za prostorno uređenje, gradnju i zaštitu okoliša, Vukovar
7. Ured državne uprave u Vukovarsko-srijemskoj županiji, Služba za gospodarstvo i imovinsko-pravne poslove, Vukovar
8. Državna uprava za zaštitu i spašavanje, Područni ured za spašavanje Vukovar, Vukovar
9. HAKOM, Zagreb
10. Hrvatske ceste d.o.o. za upravljanje, građenje i održavanje državnih cesta, Zagreb
11. Uprava za ceste, Vukovarsko-srijemske županije, Vinkovci
12. Prvo plinarsko društvo-Distribucija plina d.o.o., Vukovar
13. Vodovod grada Vukovara d.o.o., Vukovar
14. Hrvatske vode, VGO za Dunav i donju Dravu, Osijek
15. Zračna luka Osijek, Osijek

Jedinice lokalne samouprave:

- Općina Borovo

Preslici zahtjeva priloženi su u nastavku:



**REPUBLIKA HRVATSKA**  
**MINISTARSTVO ZAŠTITE OKOLIŠA**  
**I PRIRODE**

10000 Zagreb, Radnička cesta 80  
 Tel: 01 / 3717 111 fax: 01 / 4866 100

**KLASA:** 612-07/15-57/304  
**URBROJ:** 517-07-2-2-15-2  
 Zagreb, 01. rujna 2015.

**VUKOVARSKO-SRIJEMSKA ŽUPANIJA**  
**OPĆINA TRPINJA**  
 Gajčanska 1  
 32 224 Trpinja

**PREDMET: II. Izmjene i dopune Prostornog plana uređenja Općine Trpinja,**  
**- zahtjevi, dostavljaju se**

Ministarstvo zaštite okoliša i prirode zaprimilo je Odluku o izradi II. Izmjena i dopuna Prostornog plana uređenja Općine Trpinja i poziv za dostavu zahtjeva (podataka, planskih smjernica i propisanih dokumenata) iz područja zaštite prirode u postupku donošenja istih, sukladno članku 90. Zakona o prostornom uređenju (Narodne novine, br. 153/2013).

Područje prostornog obuhvata predmetnog Plana ne nalazi se unutar područja zaštićenih temeljem Zakona o zaštiti prirode (Narodne novine, broj 80/2013).

Sukladno Uredbi o ekološkoj mreži (Narodne novine, broj 124/2013) na području općine Trpinja nalazi se slijedeće područje ekološke mreže:

područja očuvanja značajna za vrste i stanišne tipove:

- Trpinja HR2001045.

Podaci o zaštićenim područjima, ekološkoj mreži i staništima dostupni su na web portalu Informacijskog sustava zaštite prirode, <http://www.iszp.hr> gdje je javnosti omogućen pristup ažurnim i verificiranim prostornim podacima, odnosno interaktivna web karta <http://www.iszp.hr/gis/> na kojoj se mogu pregledavati, analizirati i pretraživati sve prostorne podloge ISZP-a (staništa, vrste, zaštićena područja, ekološka mreža i dr.).

Za zahvate planirane ovim izmjenama i dopunama koji mogu imati značajan negativan utjecaj na ciljeve očuvanja i cjelovitost područja ekološke mreže, sukladno članku 24. st. 2. Zakona o zaštiti prirode (Narodne novine, broj 80/2013) i Pravilniku o ocjeni prihvatljivosti za ekološku mrežu (Narodne novine, broj 164/2014), provodi se ocjena prihvatljivosti za ekološku mrežu.

Nakon uvida u dostavljenu Odluku o izradi II. Izmjena i dopuna Prostornog plana uređenja Općine Trpinja, temeljem članka 21. Zakona o zaštiti prirode, Ministarstvo zaštite okoliša i prirode, Uprava za zaštitu prirode utvrđuje sljedeće uvjete zaštite prirode:

- planiranje i određivanje poslovne zone u građevinskom području naselja Trpinja, planirati na način da njezina izgradnja ne uzrokuje gubitak rijetkih i ugroženih stanišnih tipova, te gubitak staništa strogo zaštićenih biljnih i životinjskih svojiti s obzirom da se u neposrednoj

Prilozi: 10. Dg izas.

Identifikacijska oznaka:	Org. jed.
350-02/15-01/01	04
Unutarnji broj:	Prilog Vrij.
	/ /

Prilozi: 10. Dg izas.  
 VUKOVARSKO-SRIJEMSKA ŽUPANIJA  
 OPĆINA TRPINJA  
 PETVAŠKEP KRATICA  
 VUKOBARSKO-SRIJEMSKA ŽUPANIJA  
 OPĆINA TRPINJA  
 MALICA  
 POŠTA

- blizini nalazi područje ekološke mreže čiji je cilj očuvanja panonske slane stepe i slane močvare te zajednica jednogodišnje kafranke (*Camphorosmetum annuae*) razvijene samo na dijelovima zaslanjenoga pašnjaka u selu Trpinji;
- uređenje postojećih i širenje građevinskih područja planirati na način da se očuvaju postojeće krajobrazne vrijednosti;
  - prilikom ozelenjivanja područja zahvata koristiti autohtone biljne vrste, a postojeće elemente autohtone flore sačuvati u najvećoj mogućoj mjeri te integrirati u krajobrazno uređenje;
  - pri odabiru trase prometnih koridora voditi računa o prisutnosti ugroženih i rijetkih staništa i zaštićenih i/ili ugroženih vrsta flore i faune;
  - očuvati područja prekrivena autohtonom vegetacijom, postojeće šumske površine, šumske čistine i šumske rubove;
  - štitiiti područja prirodnih vodotoka kao ekološki vrijedna područja te spriječiti njihovo onečišćenje, a prema potrebi izvršiti revitalizaciju;
  - izbjegavati regulaciju vodotoka, kanaliziranje i promjene vodnog režima vodenih staništa;
  - otpadne vode (sanitarne i oborinske vode sa prometnih i manipulativnih površina) zbrinuti vodonepropusnim razdjelnim sustavom odvodnje s potrebnim pročišćavanjem;
  - osigurati povoljnu količinu vode u vodenim staništima koja je nužna za opstanak staništa i njihovih značajnih bioloških vrsta i očuvati povezanost vodnog toka.



Dostavlja se:

1. Naslovu
2. U spis predmeta, ovdje



**REPUBLIKA HRVATSKA**  
**MINISTARSTVO ZAŠTITE OKOLIŠA**  
**I PRIRODE**

10000 Zagreb, Radnička cesta 80  
 Tel: 01 / 3717 111 fax: 01 / 4866 100

Uprava za zaštitu prirode

KLASA: 612-07/15-57/304

URBROJ: 517-07-2-2-16-3

Zagreb, 10. ožujak 2016.

REPUBLIKA HRVATSKA  
 VUKOVARSKO-SRIJEMSKA ŽUPANIJA  
 OPĆINA TRPINJA  
 PRISTUPNA KUPAČKA  
 VUKOVARSKO-SRIJEMSKA ŽUPANIJA  
 OPĆINA TRPINJA

Primljeno: 17. 09. 2016.		
Broj prijave:	Org. jed.	
350-02/15-01/01	03	
Uređeni broj:	Prilog	Vr.

**VUKOVARSKO-SRIJEMSKA ŽUPANIJA**  
**OPĆINA TRPINJA**  
 Gajčanska 1  
 32 224 Trpinja

**PREDMET: II. Izmjene i dopune Prostornog plana uređenja Općine Trpinja,**  
**- dodatni zahtjevi, dostavljaju se**

Ministarstvo zaštite okoliša i prirode zaprimilo je Odluku o izradi II. Izmjena i dopuna Prostornog plana uređenja Općine Trpinja i poziv za dostavu zahtjeva (podataka, planskih smjernica i propisanih dokumenata) iz područja zaštite prirode u postupku donošenja istih, sukladno članku 90. Zakona o prostornom uređenju (Narodne novine, br. 153/2013). Na predmetni plan ovo Ministarstvo se očitovalo sa zahtjevima za izradu plana na vaš poziv (KLASA: 61207/15-57/304; URBROJ: 517-07-2-2-15-2 od 01.09.2015.). Kao što smo naveli u svojim zahtjevima na području Općine Trpinja nalazi se područje ekološke mreže i to područje značajno za vrste i stanišne tipove Trpinja HR2001045. Budući da se područje ekološke mreže nalazi uz granicu planirane izmjene i dopune pod točkom 4. unutar građevinskog područja naselja Trpinja kojom se mijenja postojeća namjena u proizvodno – poslovnu namjenu na sljedećim katastarskim česticama: 1864/1, 1864/2 i 1864/3 sve u k.o. Trpinja, ukupne površine 5,26 ha te s obzirom na nedostatnu razinu definiranosti planiranih zahvata ili planova nižeg reda koji će biti izrađeni (obilježja i točan smještaj) te dodatnih podataka koje je ovo Ministarstvo dobilo na uvid, smatramo da se moraju propisati dodatni uvjeti zaštite prirode zbog očuvanja područja ekološke mreže. Naime, područje ekološke mreže HR2001045 Trpinja jedino je očuvano područje na teritoriju Republike Hrvatske koje sadrži prioritetni stanišni tip 1530 Panonske slane stepe i slane močvare te stanišni tip NKS C.3.7.1. Zajednica jednogodišnje kafranke prema Pravilniku o popisu stanišnih tipova, karti staništa te ugroženim i rijetkim stanišnim tipovima (Narodne novine, 88/2014) te je uvršteno u popis ugroženih i rijetkih stanišnih tipova od nacionalnog i europskog značaja zastupljenih na području Republike Hrvatske. Pored toga, veliki broj biljnih vrsta koje sačinjavaju ovaj tip staništa su strogo zaštićene (Pravilnik o strogo zaštićenim vrstama, Narodne novine 144/2013) te se nalaze na popisu ugroženih vrsta biljaka.

S obzirom na navedeno i dodatne podatke koje je ovo Ministarstvo dobilo na uvid, temeljem članka 21. Zakona o zaštiti prirode, Ministarstvo zaštite okoliša i prirode, Uprava za zaštitu prirode utvrđuje sljedeće dodatne uvjete zaštite prirode za planiranu izmjenu i dopunu broj 4. kojom se planira proizvodno – poslovna zona:

- zabranjuje se narušavanje postojećeg hidrološkog režima koji bi utjecao na područje unutar obuhvata ekološke mreže HR2001045 Trpinja (k.č.br. 1865 k.o. Trpinja) što obuhvaća zabranu izgradnje novih odvodnih kanala i retencijskih rovova ili produbljivanja postojećih čime se mijenja vodni režim;
  - zabranjuje se odlaganje građevinskog materijala i otpada ili bilo kakvog drugog materijala, tijekom gradnje ili korištenja, na susjednu katastarsku česticu 1865 k.o. Trpinja ili u melioracijske kanale koji ju okružuju;
  - zabranjuje se ulazak radne mehanizacije na katastarsku česticu 1865 k.o. Trpinja;
  - tijekom gradnje i/ili korištenja planirane proizvodno – poslovne zone moraju se primjenjivati odgovarajuće tehničke mjere zaštite okoliša, kako bi se spriječilo onečišćenje tla, zraka i vode;
  - zabranjuje se unos ne zavičajnih (alohtonih) svojti i genetski modificiranih organizama;
  - prilikom ozelenjivanja planirane proizvodno – poslovne zone koristiti autohtone biljne vrste uz izbjegavanje drvenastog bilja ili s njihovim što manjim udjelom.
- Slijedom navedenog, potrebno je nadopuniti predmetni plan dodatnim uvjetima zaštite prirode.



Dostavlja se:

1. Naslovu
2. U spis predmeta, ovdje



REPUBLIKA HRVATSKA  
MINISTARSTVO KULTURE

Uprava za zaštitu kulturne baštine  
Konzervatorski odjel u Vukovaru  
32000 Vukovar, Županijska 5, p.p. 4  
Tel. 032/443-203 fax. 032/443-199

OPĆINA TRPINJA  
Gajčanksa 1  
32224 Trpinja

REPUBLIKA HRVATSKA  
VUKOVARSKO-SRBEJSKA ŽUPANIJA  
OPĆINA TRPINJA  
REPUBLIKA HRVATSKA  
VUKOVARSKO-SRBEJSKA ŽUPANIJA  
OPĆINA TRPINJA

Priloga: 29. 07. 2015.

Klasifikacijska oznaka:	Org. jed.
Unutšnji broj:	Prilog Vrij.

Klasa: 612-08/15-10/0316  
Urbroj: 532-04-02-19/2-15-2  
Vukovar, 28. 07. 2015.

**Predmet: Trpinja, II. Izmjene i dopune Prostornog plana uređenja Općine Trpinja  
– zahtjevi, dostavljaju se**

Sukladno članku 90. Zakona o prostornom uređenju ("NN" 153/13) ovi zahtjevi donose se temeljem čl. 56. Zakona o zaštiti i očuvanju kulturnih dobara ("NN" 69/99, 151/03, 157/03, 87/09, 88/10, 61/11, 25/12, 136/12, 157/13, 152/14). U skladu s odredbama Odluke o izradi II. Izmjene i dopune PPUO Trpinja, dostavljamo svoje zahtjeve:

- Mjere zaštite kulturnih dobara propisane važećim PPUO Trpinja trebaju ostati na snazi i primjenjivati se i na području obuhvata II. izmjena i dopuna PPUO Trpinja.
- Odredbe koje se odnose na kulturna dobra u važećem PPUO Trpinja ne mogu se izmijeniti bez odobrenja nadležnog tijela Ministarstva kulture.
- Izmještanje postojećeg građevinskog područja gospodarske namjene na k.č.br. 907/3, 907/4, 907/5, 907/6 k.o. Bobota izvodi se u neposrednu blizinu zaštićenog arheološkog nalazišta "Staro Ljeskovo" koje je upisano u Registar kulturnih dobara Republike Hrvatske, Listu zaštićenih kulturnih dobara pod br. Z-4978. Nalazištu zbog neistraženosti nije utvrđen krajnji opseg te je moguća pojava arheoloških nalaza prilikom građevinskih radova na navedenim česticama. Ukoliko bi se prilikom izvođenja građevinskih ili bilo kojih drugih zemljanih radova na području obuhvata II. izmjena i dopuna PPUO Trpinja, naišlo na arheološke nalaze, radove je nužno prekinuti, te o navedenom bez odlaganja obavijestiti Konzervatorski odjel u Vukovaru, kako bi se sukladno odredbama Zakona o zaštiti i očuvanju kulturnih dobara ("NN" 69/99, 151/03, 157/03, 87/09, 88/10, 61/11, 25/12, 136/12, 157/13, 152/14) i Pravilniku o arheološkim istraživanjima ("NN" 102/10.) poduzele odgovarajuće mjere osiguranja nalazišta i nalaza.

Na području obuhvata II. Izmjene i dopune PPUO Trpinja nema zaštićenih niti preventivno zaštićenih kulturnih dobara te osim naprijed navedenoga nemamo dodatnih zahtjeva.

Pročelnica  
Zdenka Predrijevac, dipl.inž.grad.



Z. Predrijevac

- Dostaviti:
1. Naslovu
  2. Dokumentacija, ovdje
  3. Pismohrana, ovdje



REPUBLIKA HRVATSKA  
MINISTARSTVO POLJOPRIVREDE

10000 Zagreb, Ul. grada Vukovara 78, P.P. 1034  
Telefon: 61 06 111, Telefax: 61 09 201

KLASA: 350-02/15-01/591  
URBROJ: 525-07/0375-15-2  
Zagreb, 12. kolovoza 2015. godine

REPUBLIKA HRVATSKA  
VUKOVARSKO-SRIJEMSKA ŽUPANIJA  
OPĆINA TRPINJA  
РЕПУБЛИКА ХРВАТСКА  
ВУКОВАРСКО-СРЕМСКА ЖУПАНИЈА  
ОПШТИНА ТРПИНЈА



Primljena: 21.08.2015.	
Klasifikacijska oznaka:	Org. jed.
Uputstveni broj:	Prilog Vrij.

VUKOVARSKO-SRIJEMSKA ŽUPANIJA  
OPĆINA TRPINJA

**Predmet : II. izmjene i dopune prostornog plana uređenja Općine Trpinja  
- planske smjernice i propisani dokumenti - dostavljaju se -**

Klasa : 350-02/15-01/01  
Ur.broj : 2196/08-03-15-8  
Trpinja, 16. srpnja 2015. godine

Primljeno : 525 - Ministarstvo poljoprivrede: 21. srpnja 2015. godine.

Imajući u vidu, Vaš dopis, dostavljamo Vam - planske smjernice i propisane dokumente, sukladno odredbama članka 90. Zakona o prostornom uređenju ( " Narodne novine ", br. 153/2013. ).

Zbog značaja poljoprivrednog zemljišta, za život čovjeka i činjenice, da je zemljište neobnovljivo, Ustav Republike Hrvatske odredio ga je kao dobro od interesa za Republiku, posebice ga štiti i njegovo se korištenje može odvijati pod uvjetima i na način propisan Zakonom o poljoprivrednom zemljištu.

Poljoprivredno zemljište je prvi i osnovni uvjet za poljoprivrednu proizvodnju, iz koje čovjek zadovoljava svoju primarnu potrebu za hranom, a prerađom raznih poljoprivrednih proizvoda zadovoljava i niz drugih važnih životnih potreba ( Zakon o poljoprivredi, Zakon o ekološkoj proizvodnji poljoprivrednih i prehrambenih proizvoda, Zakon o stočarstvu, Zakon o slatkovođnom ribarstvu, Zakon o morskom ribarstvu, Zakon o hrani i dr. ).

Iako je Zakonom uređeno iskorištavanje i zaštita poljoprivrednog zemljišta, ipak je smanjenje njegove površine intenzivno, pa i zabrinjavajuće.

Vrlo važna činjenica, u svezi gubitka površine poljoprivrednog zemljišta, je ta, što je riječ o gubitku kvalitetnog obradivog poljoprivrednog zemljišta, a što je dobrim dijelom posljedica negospodarskog odnosa prema njemu, te izbjegavanje izgradnje na težim terenima i neplodnim zemljištima.



*Pregledom dostavljene prostorne - planske dokumentacije, tijekom zadnjih godina, utvrđeno je, da se građevinska područja još uvijek proširuju na uređene komplekse obradivih poljoprivrednih površina ( u vlasništvu Republike Hrvatske ).*

*Osnovni bi cilj u budućnosti trebao biti - očuvanje, korištenje i uređenje poljoprivrednog zemljišta, prije svega za poljoprivrednu proizvodnju.*

*To se može postići jedino usklađivanjem svih interesa u prostoru u sklopu društvenih planova, posebice prostornih.*

*Imajući u vidu, da je korištenje prostora izvan građevinskog područja namijenjeno prioritetno, a dijelom isključivo, poljoprivredi, s težnjom očuvanja što većih i kontinuiranih površina i prirodnih režima - očuvanja ruralnog ( seoskog ) prostora, koji predstavlja izvor prirodnog ( biološkog - okolišnog, poljoprivrednog ) te društvenog ( socijalnog - tradicijskog, kulturološkog, povijesnog ) bogatstva, odnosno nasljeđa kojeg baštinitimo još iz davnih vremena, a trebamo ga brižno održavati i svrsishodno koristiti čuvajući okoliš, kako bi ga skladno razvijali i kako bi bio na korist sadašnjim i budućim pokoljenjima, ovo Ministarstvo, ne podržava proširenje građevinskog područja na poljoprivredno zemljište P1 i P2 kategorije, osim u slučajevima propisanim u čl. 20. Zakona o poljoprivrednom zemljištu ( " Narodne novine ", br. 39/2013. i 48/2015. ).*

*Na temelju odredbi poglavlja IV. Promjena namjene poljoprivrednog zemljišta i naknada, Zakona o poljoprivrednom zemljištu ( „ Narodne novine “, br. 39/2013. i 48/2015. ) i Zakona o prostornom uređenju ( " Narodne novine ", br. 153/2013. ), te njihovih podzakonskih akata, a imajući pritom u vidu sadržaj, mjerila kartografskih prikaza prostornih planova gdje su obvezni brojevi i grafički prostorni pokazatelji s planskim znakovljem ( Poljoprivredne površine ~ P1; P2; P3 i PŠ ) ~ Agencija za poljoprivredno zemljište - Zavod za tlo i očuvanje zemljišta utvrđivati će vrednovanje ( bonitiranje ) poljoprivrednih zemljišta, samo u postupku izrade prostornih planova, ukoliko ima bitnih promjena u odnosu na postojeće stanje, odnosno pokazatelje na jednom širem području.*

*Poslove zaštite, korištenja, raspolaganja, prometa i okrupnjavanja poljoprivrednog zemljišta obavlja Agencija kao specijalizirana javna ustanova na temelju odredbi članka 26. i članka 56. Zakona o poljoprivrednom zemljištu ( " Narodne novine ", br. 39/2013. i 48/2015. ).*

*Ministarstvo poljoprivrede, temeljem članka 17. stavka 1. Zakona o poljoprivrednom zemljištu ( " Narodne novine ", br. 39/2013. i 48/2015. ) na prijedlog prostornih planova županije i Grada Zagreba, prostornih planova područja posebnih obilježja, te prostornih planova uređenja općina i grada - daje mišljenje, odnosno suglasnost, te shodno tome - dužni ste - između ostalog - dostaviti ovom Ministarstvu:*

- 1. Kartografske prikaze - novog ( prijedlog ) građevinskog područja u odnosu na - postojeće - građevinsko područje sa dopunama tabelarnog prikaza tumačenja razlikovnih površina ( smanjenje i povećanje ) po naseljima i namjenama.*

2. Dostaviti podatke - za ona poljoprivredna zemljišta na kojima se planira promjena namjene tog zemljišta ( k.o., k.č. br., površina, kultura i vlasništvo - privatno / državno ) odnosno - podaci iz katastra, te ih prikazati u tabličnom prikazu kako slijedi.

**Tablica 1.**

Pregled podataka o zemljištu koje je obuhvaćeno proširivanjem, odnosno smanjivanjem građevinskih područja

NASELJE	BROJ KATASTARSKE ČESTICE / k.o.	POVRŠINA	KULTURA	VLASNIŠTVO <i>privatno / državno</i>	NAMIENA



18. srpnja 2015.



REPUBLIKA HRVATSKA  
MINISTARSTVO POLJOPRIVREDE

10000 Zagreb, Ul. grada Vukovara 78, P.P. 1034  
Telefon: 61 06 111, Telefax: 61 09 201

Uprava šumarstva, lovstva  
i drvne industrije  
KLASA: 350-02/15-01/589  
URBROJ: 525-11/0902-15-2  
Zagreb, 30. srpnja 2015. godine



REPUBLIKA HRVATSKA  
VUKOVARSKO-SRUMSKA ŽUPANIJA  
OPĆINA TRPINJA  
REPUBLIKA HRVATSKA  
VUKOVARSKO-SRUMSKA ŽUPANIJA  
OPĆINA TRPINJA

Primljena: 11.08.2015.	
Klasifikacijska oznaka:	Org. jed.
352-02/15-01/01	03
Unutarnji broj:	Prilog / Vrij.

OPĆINA TRPINJA  
Gajčanska 1, Trpinja

PREDMET: II. Izmjene i dopune Prostornog plana uređenja Općine Trpinja  
- planske smjernice, dostavljaju se

Veza: KLASA: 350-02/15-01/01  
URBROJ: 2196/08-03-15-8  
Trpinja, 16. srpnja 2015. godine

U svezi gore navedenog predmeta ovo Ministarstvo daje planske smjernice kako slijedi:

Šume i šumska zemljišta dobra su od interesa za Republiku Hrvatsku i ispunjavaju gospodarsku, ekološku i društvenu funkciju te imaju znatan utjecaj na kakvoću života stoga je nužno održivo gospodarenje i racionalno korištenje šumskih resursa u suradnji sa svim zainteresiranim stranama (Hrvatske šume d.o.o. i dr.) te je od nacionalnog interesa da sve zainteresirane strane i korisnici zemljišta budu odgovarajuće zastupljeni za vrijeme trajanja procesa prostornog planiranja.

U izradi dokumenata prostornog uređenja koje donosi jedinica lokalne i područne (regionalne) samouprave sudjeluje i Ured državne uprave u županiji, odnosno upravno tijelo Grada Zagreba nadležno za poslove šumarstva. (Zakon o šumama „Narodne novine“, broj 140/05, 82/06, 129/08, 80/10, 124/10, 25/12, 68/12, 148/13 i 94/14.).

Prilikom izrade prostorno planske dokumentacije potrebno je pri planiranju građevinskog područja (građevinskog područja naselja, izdvojenog dijela građevinskog područja naselja i izdvojenog građevinskog područja izvan naselja) uvažavati sljedeće smjernice:

1. Uvažiti relevantne podatke i preporuke nadležne Uprave šuma Podružnice, te napraviti **tablični prikaz površina šuma i šumskog zemljišta** koje se nalaze u obuhvatu ovih Izmjena i dopuna te iz kojeg će biti vidljivo smanjenje odnosno povećanje površina osnovne namjene – šuma i šumskog zemljišta planirano ovim Izmjenama i dopunama.

2. Dokumentom prostornog uređenja maksimalno štiti obraslo šumsko zemljište te zahvate planirati na neobraslom šumskom zemljištu i zemljištu obraslom početnim ili degradacijskim razvojnim stadijima šumskih sastojina.

3. Prilikom planiranja zahvata izbjegavati usitnjavanje površina obraslih šumom na manje od 1000 m<sup>2</sup> u svrhu očuvanja stabilnosti i bioraznolikosti šumskog ekosustava.

4. U sastojinama zaštitnih šuma koje služe za zaštitu zemljišta, voda, naselja, objekata i druge imovine; dokumentom prostornog uređenja izbjegavati planiranje onih zahvata koji bi ugrozili njihovu zaštitnu ulogu.

5. Pri prostornom planiranju izvršiti valorizaciju staništa divljih životinja kroz formirana lovišta na tom području na način da se infrastrukturnim i vodnogospodarskim sustavima ne ugrozi slobodna migracija divljači karakteristične za to područje, ne umanjiti bonitet lovišta smanjivanjem površina lovišta ispod 1000 ha na kontinentu i 500 ha na otocima, ili više od 20% površine lovišta ili lovno produktivne površine.

Gore navedene smjernice i upute temelje se na načelu održivog razvoja, potrajnog gospodarenja, očuvanja stabilnosti šumskog ekosustava, ekološke prihvatljivosti i socijalne odgovornosti te im je cilj pomoći u integralnom pristupu kod prostornog planiranja i racionalnog korištenja šuma i šumskog zemljišta

  
POMOĆNIK MINISTRA  
mr. Donrago Križaj, dipl. ing. šum

U privitku: Legislativa

DOSTAVITI:

1. Naslovu,
2. U spis predmeta.

**Zakoni:**

- Zakon o šumama (NN 140/05, 82/06, 129/08, 80/10, 124/10, 25/12, 68/12, 148/13 i 94/14),
- Zakon o Hrvatskoj komori inženjera šumarstva i drvne tehnologije (NN 22/06)
- Zakon o šumskom reprodukcijском materijalu (NN 75/09, 61/11, 56/13 i 14/14)
- Zakon o priznavanju svojti šumskog drveća i grmlja (NN 113/03 i 33/05)
- Zakon o lovstvu (NN 140/05, 75/09 i 14/14)

**Uredbe:**

- Uredba o postupku i mjerilima za osnivanje služnosti u šumi ili na šumskom zemljištu u vlasništvu Republike Hrvatske radi podizanja višegodišnjih nasada (NN 121/08)
- Uredba o načinu i kriterijima za davanje u zakup šumskog zemljišta u vlasništvu Republike Hrvatske (NN 76/14)
- Uredba o postupku i mjerilima za osnivanje služnosti u šumi ili na šumskom zemljištu u vlasništvu Republike Hrvatske u svrhu izgradnje vodovoda, kanalizacije, plinovoda, električnih vodova (NN 108/06)
- Uredba o postupku i mjerilima za osnivanje prava služnosti u šumi ili na šumskom zemljištu u vlasništvu Republike Hrvatske, u svrhu obavljanja turističke djelatnosti (NN 69/07)

**Pravilnici:**

- Pravilnik o uređivanju šuma (NN 111/06 i 141/08)
- Pravilnik o čuvanju šuma (NN 121/06 i 25/11)
- Pravilnik o sadržaju i načinu provođenja nacionalne inventure šumskih resursa (NN 53/06 i 137/08)
- Pravilnik o doznaci stabala, obilježavanju drvnih sortimenata, popratnici i šumskom redu (NN 116/06, 74/07, 55/09 i 25/11)
- Pravilnik o Upisniku šumoposjednika (NN 69/06 i 84/08)
- Pravilnik o vrsti šumarskih radova, minimalnim uvjetima za njihovo izvođenje te radovima koje šumoposjednici mogu izvoditi samostalno (NN 66/07, 29/08 i 4/11)
- Pravilnik o uvjetima i mjerilima za odobrenje opsega nužne doznake stabala u šumama šumoposjednika (NN 61/06, 6/08, 101/08 i 25/11)
- Pravilnik o postupku za ostvarivanje prava na sredstva iz naknade za korištenje općekorisnih funkcija šuma za izvršene radove u šumama šumoposjednika (NN 66/06 i 25/11)
- Pravilnik o načinu obračuna, obrascima i rokovima uplate naknade za korištenje općekorisnih funkcija šuma (NN 22/07 i 39/12)
- Pravilnik o utvrđivanju naknade za prenesena i ograničena prava na šumi i šumskom zemljištu (NN 105/09 i 98/11)
- Pravilnik o zaštiti šuma od požara (NN 26/03)
- Pravilnik o načinu motrenja oštećenosti šumskih ekosustava (NN 76/13)
- Pravilnik o načinu prikupljanja podataka, vođenju registra te uvjetima korištenja podataka o šumskim požarima (NN 75/13)
- Pravilnik o službenoj iskaznici i znački šumarskog inspektora (NN 1/06 i 17/07 142/12)
- Pravilnik o sadržaju i načinu polaganja stručnih ispita za ovlaštene inženjere šumarstva i drvne tehnologije (NN 74/07)
- Pravilnik o kvaliteti i deklaraciji za šumski reprodukcijски materijal (NN 68/13)
- Pravilnik o provenijencijama svojti šumskog drveća (NN 147/11 i 96/12)
- Pravilnik o uvjetima za priznavanje jednakovaljanosti šumskog reprodukcijskog materijala i državama iz kojih se može uvoziti (NN 60/13)

- Pravilnik o zabrani stavljanja na tržište određenog šumskog reprodukcijskog materijala (NN 60/13)
- Pravilnik o načinu utvrđivanja kvalitete sjemena svojiti šumskog drveća (NN 147/11)
- Pravilnik o pregledu šumskog reprodukcijskog materijala koji se uvozi (NN 91/09)
- Popis šumskih svojiti (NN 4/11)
- Pravilnik o načinu izrade i sadržaju Programa gospodarenja šumskim sjemenskim objektom u kategoriji "kvalificiran" ili "testiran" (NN 4/11)
- Pravilnik o uvjetima i načinu upisa u Upisnik dobavljača šumskog reprodukcijskog materijala (NN 4/11 i 58/11)
- Pravilnik o načinu rada i zadaćama Povjerenstva za šumski reprodukcijski materijal (NN 4/11 i 60/13)
- Pravilnik o obliku, sadržaju i načinu vođenja Registra šumskih sjemenskih objekata (NN 4/11)
- Pravilnik o provođenju ocjenjivanja potencijalnih šumskih sjemenskih objekata i stručnog nadzora (NN 4/11)
- Pravilnik o sadržaju, obliku i troškovima izdavanja glavne svjedodžbe (NN 4/11 i 42/11)
- Pravilnik o uvjetima i načinu upisa u upisnik dobavljača božićnih drvaca (NN 116/08 i 123/08)
- Pravilnik o postupku izdavanja informacijske isprave za šumski reprodukcijski materijal (NN 60/13)
- Pravilnik o izradi nacionalnog popisa šumskih sjemenskih objekata (NN 60/13)
- Uredba o postupku i mjerilima za osnivanje prava služnosti na šumi i/ili šumskom zemljištu u vlasništvu Republike Hrvatske u svrhu eksploatacije mineralnih sirovina (NN 133/07 i 9/11)
- Pravilnik o uvjetima i načinu upisa u Upisnik dobavljača šumskog reprodukcijskog materijala, NN 4/11, 58/11

## Ostalo:

- Nacionalna šumarska politika i strategija, („Narodne novine“, broj 120/03)
- Ministarske konferencije o zaštiti šuma u Europi
- Agenda 21, UNCED i druge donijete konvencije i po svim međunarodnim propisima obvezujući akti



REPUBLIKA HRVATSKA  
MINISTARSTVO OBRANE  
ZAGREB

UPRAVA ZA MATERIJALNE RESURSE  
SEKTOR ZA NEKRETNINE, GRADITELJSTVO  
I ZAŠTITU OKOLIŠA  
Služba za graditeljstvo i zaštitu okoliša

KLASA: 350-02/15-01/16  
URBROJ: 512M3-020201-15-*l*

Zagreb, 14. kolovoza 2015.

VUKOVARSKO-SRIJEMSKA ŽUPANIJA  
OPĆINA TRPINJA  
Općinski načelnik  
32224 TRPINJA

PREDMET: II. Izmjene i dopune PPUO Trpinja,  
- očitovanje, dostavlja se

VEZA: Vaš akt KLASA: 350-02/15-01/01, URBROJ:2196/08-03-15-8  
od 16. srpnja 2015.

Aktom iz veze predmeta zatražena je dostava podataka, planskih smjernica i posebnih uvjeta od interesa obrane u svrhu izrade II. Izmjena i dopuna Prostornog plana uređenja Općine Trpinja.

Temeljem odredbi članka 92. Zakona o obrani („Narodne novine“ broj 73/13) i Pravilnika o zaštitnim i sigurnosnim zonama vojnih objekata („Narodne novine“ broj 175/03), obavještavamo vas da na području obuhvata II. Izmjena i dopuna Prostornog plana uređenja Općine Trpinja nema zona posebne namjene niti drugih zahtjeva od važnosti za obranu koje bi trebalo utvrditi u postupku izrade plana.

SZ  
*Miro*

S poštovanjem,



VOĐITELJ SLUŽBE  
*Miro*  
Velimir Anić, dipl. ing. geod.

Dostaviti:  
- naslovu  
- pismohrana, ovdje

REPUBLIKA HRVATSKA  
VUKOVARSKO-SRIJEMSKA ŽUPANIJA  
OPĆINA TRPINJA  
РЕПУБЛИКА ХРВАТСКА  
ВУКОВАРСКО-СРИЈЕМСКА ЖУПАНИЈА  
ОПШТИНА ТРПИНЈА

*Narodne novine*

Prijelazna: <i>20.08.2015.</i>		
Klasifikacijski oznaka:	Org. jed.	
<i>350-02/15-01/01</i>	<i>03</i>	
Urudbeni broj:	Prilog	Vrij.



REPUBLIKA HRVATSKA  
Vukovarsko-srijemska županija  
Upravni odjel za prostorno uređenje, gradnju i zaštitu  
okoliša

KLASA: 350-02/15-03/14  
URBROJ: 2196/1-14-01-15-2  
Vukovar, 31.07.2015.

REPUBLIKA HRVATSKA  
VUKOVARSKO-SRIJEMSKA ŽUPANIJA  
OPĆINA TRPINJA  
РЕПУБЛИКА ХРВАТСКА  
ВУКОВАРСКО-СРЕМСКА ЖУПАНИЈА  
ОПШТИНА ТРПИНЈА

Prijema: 04.08.2015.	
Klasifikacijska oznaka:	Org. jed.
350-02/15-01/01	83
Unutarnji broj:	Prilog: Vrij.

OPĆINA TRPINJA  
HR-32224 TRPINJA, GAJČANSKA 1

Predmet: Odluka o izradi II. Izmjena i dopuna Prostornog plana uređenja Općine Trpinja  
- očitovanje, dostavlja se

Temeljem članka 90. Zakona o prostornom uređenju („Narodne novine“, broj 153/13.), nakon uvida u dostavljenu Odluku o izradi II. Izmjena i dopuna Prostornog plana uređenja Općine Trpinja KLASA: 350-02/15-01/01, URBROJ: 2196/08-01-15-5 od 07.05.2015.godine, koja se odnosi na prenamjenu dijela izdvojenog građevinskog područja naselja Vera, premještanja izdvojenog građevinskog područja gospodarske namjene, planiranje lokacije za gospodarenje otpadom, određivanje poslovne zone unutar građevinskog područja naselja Trpinja, uređivanje građevinskog područja naselja Bršadin, usklađivanje s PPVSŽ, ucrtavanje nerazvrstanih cesta, redefiniranje odredbi vezanih uz građevne čestice poljoprivredne namjene, ovaj Upravni odjel je ocijenio da nema primjedbi niti dodatnih zahtjeva vezanih uz navedenu Odluku.

Ovim putem napominjemo slijedeće:

- u tijeku je postupak izrade IV. Izmjena i dopuna Prostornog plana Vukovarsko-srijemske županije tako da je potrebno izvršiti usklađivanje Prostornog plana uređenja Općine Trpinja i Prostornog plana Vukovarsko-srijemske županije u dijelu izmjena koje se odnose na područje Općine Trpinja,
- temeljem članka 64. Zakona o zaštiti okoliša („Narodne novine“, broj 80/13), za strategije, planove i programe jedinica lokalne samouprave, uključujući njihove izmjene i dopune, obvezno se provodi postupak u kojem se odlučuje o potrebi provedbe strateške procjene. Postupak ocjene provodi se na način uređen Zakonom o zaštiti okoliša.

DOSTAVITI:  
1. Naslovu  
2. U spis, ovdje



DOKUMENT: OČITOVANJE  
PODNOŠITELJ: OPĆINA TRPINJA HR 32224 Trpinja, Gajčanska 1, OIB 15396815159  
KLASA: 350-02/15-03/14, URBROJ: 2196/1-14-01-15-2

STRANA 1/1





REPUBLIKA HRVATSKA  
URED DRŽAVNE UPRAVE U  
VUKOVARSKO-SRIJEMSKOJ ŽUPANIJI  
SLUŽBA ZA GOSPODARSTVO  
I IMOVINSKO-PRAVNE POSLOVE  
VUKOVAR

KLASA: 320-01/15-01/09  
UR.BROJ: 2196-01-02-02/1-15-2  
Vukovar, 27. srpnja 2015. god.

REPUBLIKA HRVATSKA  
VUKOVARSKO-SRIJEMSKA ŽUPANIJA  
OPĆINA TRPINJA  
РЕПУБЛИКА ХРВАТСКА  
ВУКОВАРСКО-СРЕМСКА ЖУПАНИЈА  
ОПШТИНА ТРПИНЈА

Prijema: 29.07.2015.	
Klasifikacijski oznaka:	Org. jed.
350-02/15-01/09	03
Uredbeni broj:	Priloga: Vrij.

VUKOVARSKO-SRIJEMSKA ŽUPANIJA  
OPĆINA TRPINJA  
TRPINJA  
Gajčanska 1

**PREDMET: Odluka o izradi II. izmjena i dopuna  
Prostornog plana uređenja Općine Trpinja  
- mišljenje - dostavlja se**

Zaprimili smo Vaš poziv za davanje mišljenja, prijedloga, primjedbi i planskih smjernica na Odluku o izradi II. izmjena i dopuna Prostornog plana uređenja Općine Trpinja, KLASA: 350-02/15-01/01, UR.BROJ: 2196/08-03-15-8, od 16. srpnja 2015. godine, u prilogu kojeg je dostavljena navedena Odluka.

Služba za gospodarstvo i imovinsko pravne poslove u sadašnjem trenutku, a na osnovi dostavljenog materijala, nema posebne zahtjeve i primjedbe na Odluku o izradi II. izmjena i dopuna Prostornog plana uređenja Općine Trpinja.

Naša Služba ima potpunu nadležnosti u dijelu registracije gospodarskih subjekata koji će poslovati na području koje je obuhvaćeno Odlukom o izradi II. izmjena i dopuna Prostornog plana uređenja Općine Trpinje.

S poštovanjem,





REPUBLIKA HRVATSKA  
DRŽAVNA UPRAVA ZA ZAŠTITU I SPAŠAVANJE  
PODRUČNI URED ZA ZAŠTITU I SPAŠAVANJE  
VUKOVAR

Prijemnik: 24.07.2015	
Klasifikacijska oznaka:	Org. jed.
350-02/15-01/01	03
Unutarnji broj:	Prilog Vrij.

REPUBLIKA HRVATSKA  
VUKOVARSKO-SRIJEMSKA ŽUPANINA  
OPĆINA TRPINJA  
РЕПУБЛИКА ХРВАТСКА  
ВУКОВАРСКО-СРЕМСКА ЖУП  
ОПШТИНА ТРПИНЈА

KLASA: 350-02/15-01/24  
URBROJ: 543-19-01-15-2  
Vukovar, 23. srpnja 2015. godine

Elektroničkom poštom

Općina Trpinja  
Načelnik

**Predmet:** Izrada Izmjena i dopuna PPUO Trpinja  
-zahtjevi zaštite i spašavanja, dostavlja se

**Veza:** vaša KLASA: 350-02/15-01/01, URBROJ: 2196/08-03-15-8  
od 16. srpnja 2015. godine

U svezi Vašeg gore navedenog dopisa, dostavljamo slijedeće zahtjeve zaštite i spašavanja:

1. Ugraditi u Izmjene i dopune PPUO Trpinja «Zahtjeve zaštite i spašavanja u dokumentima prostornog uređenja» (iz Procjene ugroženosti stanovništva, materijalnih i kulturnih dobara i okoliša od prirodnih i tehničko-tehnoloških katastrofa i velikih nesreća, usvojena na općinskom vijeću 25.04.2015.), jer su isti sastavni dio prostornih planova (čl. 6. Stavak 3. Pravilnika o metodologiji za izradu procjena ugroženosti i planova zaštite i spašavanja, «NN» broj 30/14 i 67/14) i
2. Izmjene i dopune PPUO Trpinja moraju biti usklađeni s člancima: 13., 18., - 33., 35. i 38., Pravilnika o mjerama zaštite od elementarnih nepogoda i ratnih opasnosti u prostornom planiranju i uređivanju prostora («NN» broj 29/83, 36/085 i 42/86).

Propisi na kojima temeljima naše „Zahtjeve“:

- a) Zakon o zaštiti i spašavanju («NN» broj 174/04, 79/07, 38/09 i 127/10),
- b) Pravilnik o metodologiji za izradu procjena ugroženosti i planova zaštite i spašavanja («NN» broj 30/14 i 67/14),
- c) Pravilnik o uzbunjivanju stanovništva («NN» broj 47/06 i 110/11) i
- e) Pravilnik o mjerama zaštite od elementarnih nepogoda i ratnih opasnosti u prostornom planiranju i uređivanju prostora («NN» broj 29/83, 36/085 i 42/86).

S Poštovanjem,

Dostaviti:

1. Naslovu (elektroničkom poštom) i
2. Pismohrani, ovdje

PROČELNIK

Zdenko Lovrić, dipl. ing.





Prilog: 24.07.2015.

KLASA: 350-05/15-01/307  
URBROJ: 376-10/KČ-15-2 (HP)  
Zagreb, 21. srpnja 2015.

REPUBLIKA HRVATSKA  
VUKOVARSKO-SRIJEMSKA ŽUPANIJA  
OPĆINA TRPINJA  
REPUBLIKA HRVATSKA  
VUKOVARSKO-SRIJEMSKA ŽUPANIJA  
OPĆINA TRPINJA

Primljena: 24.07.2015.	Org. jed.
Klasifikacijska oznaka:	
Uzastojni broj:	Prilog: Vrij.

Republika Hrvatska  
Vukovarsko-Srijemska županija  
Općina Trpinja  
Načelnik  
Gajčanska 1  
32224 Trpinja

**Predmet:** Općina Trpinja  
IZMJENE I DOPUNE PPU OPĆINE TRPINJA  
zahtjevi – smjernice za izradu

Veza: Vaš dopis KLASA: 350-02/15-01/01, URBROJ: 2196/08-03-15-8 od 16. srpnja 2015.

Poštovani,

temeljem vašega zahtjeva obavještavamo vas da je prema odredbi čl. 3. Zakona o elektroničkim komunikacijama (NN br. 73/08, 90/11, 133/12, 80/13 i 71/14; dalje: ZEK), elektronička komunikacijska infrastruktura, obavljanje djelatnosti elektroničkih komunikacijskih mreža i usluga, prostorno planiranje, gradnja, održavanje, razvoj i korištenje elektroničkih komunikacijskih mreža, elektroničke komunikacijske infrastrukture i druge povezane opreme te upravljanje i uporaba radiofrekvencijskog spektra, adresnog i brojevnog prostora, kao prirodno ograničenih općih dobara, **od interesa su za Republiku Hrvatsku** i da se prema odredbi iz čl. 25. st. 2. ZEK-a **elektronička komunikacijska infrastruktura mora planirati u dokumentima prostornog uređenja**. Temeljem odredbi čl. 25. st. 3. ZEK-a, Hrvatska regulatorna agencija za mrežne djelatnosti (dalje: HAKOM) u postupku donošenja dokumenata prostornog uređenja donosi prethodno mišljenje kojim se potvrđuje da se dokumentom prostornog uređenja uređuje gradnja elektroničke komunikacijske infrastrukture i druge povezane opreme u skladu s pravilnicima ZEK-a i u skladu s mjerilima razvoja elektroničke komunikacijske infrastrukture i druge povezane opreme koja je propisana Uredbom Vlade Republike Hrvatske (Uredba o mjerilima razvoja elektroničke komunikacijske infrastrukture i druge povezane opreme, NN br. 131/12). Također, temeljem odredbi iz čl. 25. st. 9. ZEK-a, HAKOM **utvrđuje i izdaje zahtjeve i mišljenja** u postupku izrade i donošenja dokumenata prostornog uređenja.

Sukladno odredbama iz čl. 76. Zakona o prostornom uređenju (NN br. 153/13) prostorni plan općine određuje koridore infrastrukture značajne za grad, odnosno općinu, dakle određuje i koridore elektroničke komunikacijske infrastrukture. U skladu s prethodno navedenim zakonskim odredbama predmetni PPUO treba sadržavati **smjernice** za izgradnju nove i rekonstrukciju-širenje postojeće elektroničke komunikacijske infrastrukture kako slijedi:

**Novu elektroničku komunikacijsku infrastrukturu** za pružanje javnih komunikacijskih usluga **putem elektroničkih komunikacijskih vodova**, **odrediti planiranjem koridora** primjenjujući slijedeća načela:

- za gradove i naselja gradskog obilježja: podzemno u zoni pješačkih staza ili zelenih površina;

HRVATSKA REGULATORNA AGENCIJA ZA MREŽNE DJELATNOSTI  
Roberta Frangeša Mihanovića 9, 10110 Zagreb / OIB: 87950783661 / Tel: (01) 7007 007, Fax: (01) 7007 070 / www.hakom.hr

- za ostala naselja: podzemno i/ili nadzemno u zoni pješačkih staza ili zelenih površina;
- za međunarodno, magistralno i međumjesno povezivanje: podzemno slijedeći koridore prometnica ili željezničkih pruga. Iznimno kada je to moguće, samo radi bitnog skraćivanja trasa, koridor se može planirati i izvan koridora prometnica ili željezničkih pruga vodeći računa o pravu vlasništva.
- Za **izgrađenu elektroničku komunikacijsku infrastrukturu** za pružanje javnih komunikacijskih usluga putem elektroničkih komunikacijskih vodova planirati **dogradnju, odnosno rekonstrukciju** te eventualno proširenje radi implementacije novih tehnologija i/ili kolokacija odnosno potreba novih operatora, **vodeći računa o pravu zajedničkog korištenja** od strane svih operatora.
- **Novu elektroničku komunikacijsku infrastrukturu** za pružanje komunikacijskih usluga **putem elektromagnetskih valova, bez korištenja vodova**, odrediti planiranjem postave **baznih stanica i njihovih antenskih sustava** na antenskim prihvataima na izgrađenim građevinama i rešetkastim i/ili jednocijevnim stupovima u gradovima, naseljima i izvan njih, **bez detaljnog definiranja (točkastog označavanja) lokacija** različito za:
  - gradove i gusto naseljena područja ili njihove dijelove i to posebno za brdovita i posebno za ravničasta područja;
  - ostala naselja i to posebno za brdovita i posebno za ravničasta područja;**vodeći računa o mogućnosti pokrivanja tih područja radijskim signalom** koji će se emitirati radijskim sustavima smještenim na te antenske prihvate (zgrade i/ili stupove) uz **načelo zajedničkog korištenja** od strane svih operatora-koncesionara, gdje god je to moguće.

Prostorni planovi **ne smiju sadržavati nazive tvrtki (operatora), uređaja i nazivlja** kojima bi se moglo narušiti pravo na ravnopravno tržišno natjecanje.

Podatke o postojećoj elektroničkoj komunikacijskoj infrastrukturi u zoni obuhvata plana kao i podatke o pokrivenosti područja radijskim signalom operatora pokretnih komunikacija, projektant-planer prikuplja od nadležnog ureda za katastar, operatora za pružanje elektroničkih komunikacijskih usluga uz uporabu radiofrekvencijskog spektra i operatora za pružanje elektroničkih komunikacijskih usluga putem elektroničkih komunikacijskih vodova. Popis u privitku.

Prije prihvaćanja Konačnog prijedloga PPU-a, nositelj izrade dužan je pribaviti mišljenje HAKOM-a.

S poštovanjem,

**RAVNATELJ**  
 HRVATSKA REGULATORNA AGENCIJA  
 ZA ELEKTRONIČKE DJELATNOSTI  
 Roberta Frangeša Mihanovića 9  
 4 Z A G R E B  
*Marko Weber*

Privitak (1)

I. Popis operatora

Dostaviti:

I. Naslovu preporučeno

2

**POPIS OPERATORA ZA PRUŽANJE ELEKTRONIČKIH KOMUNIKACIJSKIH USLUGA PUTEM ELEKTRONIČKIH  
KOMUNIKACIJSKIH VODOVA**

1	HRVATSKI TELEKOM d.d. Regija 1	Kupska 2	10000 Zagreb	01/4918658	Marijana Tudman HT.polozaj.EK.I@t.ht.hr
	HRVATSKI TELEKOM d.d. Regija 2	Vinkovačka 19	21000 Split	021/351803	Mirela Domazet HT.polozaj.EK.I@t.ht.hr
	HRVATSKI TELEKOM d.d. Regija 3	Narodnog doma 2b	52000 Pazin	052/621477	Kosta Lukić HT.polozaj.EK.I@t.ht.hr
	HRVATSKI TELEKOM d.d. Regija 4	K.A. Stepinca 8b	31000 Osijek	031/233124	Mladen Kuhar HT.polozaj.EK.I@t.ht.hr
2	METRONET TELEKOMUNIKACIJE d.d.	Ulica grada Vukovara 269 d	10000 Zagreb	t:01/63 27 000 f:01/63 27 011	sim_dokumentacija@metronet.hr
3	OT-OPTIMA TELEKOM d.d. Regija sjever	Bani 75a, Zagreb	10010 Zagreb	t: 01/ 54 92 310 f: 01/ 54 92 019	Damir Hrzina damir.hrzina@optima-telekom.hr
	OT-OPTIMA TELEKOM d.d. Regija jug	Trg Hrvatske bratske zajednice 8/II	21000 Split	021/492830	Željko Parmac Zeljko.parmac@optima- telekom.hr
	OT-OPTIMA TELEKOM d.d. Regija zapad	A. Kacića Mirošića 13	51000 Rijeka	051/492 711	Alojz Šajina alozj.sajina@optima-telekom.hr
	OT-OPTIMA TELEKOM d.d. Regija istok	Lorenza Jägera 2	31000 Osijek	031/ 492 931	Željko Pleša zeljko.plesa@optima-telekom.hr
4	VIPnet d.o.o.	Vrtni put 1, Zagreb	10000 Zagreb	t: 01/4691 508 091/4691 508 f: 01/4691 448	infrastruktura@vipnet.hr

POPIS KONCESIONARA ZA PRUŽANJE ELEKTRONIČKIH KOMUNIKACIJSKIH USLUGA UZ UPORABU RF SPEKTRA					
	NAZIV KONCESIONARA	ADRESA	KONTAKT OSOBA	TEL/FAX	E-MAIL
1.	TELE2 d.o.o.	Ul. grada Vukovara 269d ZAGREB	Marijana Grubešić	tel: 01/6328 346 095/6328 346	marijana.grubesc@tele2.com
2.	HRVATSKI TELEKOM d.d. Sektor F7.4	Roberta Frangeša Mihanovića 9 ZAGREB	Ivo Milat	tel: 01/ 4983 040 098 206 209	ivo.milat@t.tt.hr
3.	VIPnet d.o.o.	Vrti put 1 ZAGREB	Darmir Dijanić	tel: 021/4691 810 091/469 1810	d.djjanic@vipnet.hr



Hrvatske ceste d.o.o.  
za upravljanje, građenje i održavanje državnih cesta

adresa: Vončina 3, 10000 Zagreb, Hrvatska  
tel: +385 1 4722 555  
e-mail: info@hrvatske-ceste.hr  
website: www.hrvatske-ceste.hr

Sektor za razvoj i strateško planiranje  
Odjel za razvoj i planiranje  
Klasa: 350-02/2015-1-234  
Urbroj: 345-211-516-2015-2/DB  
Zagreb, 28. 07. 2015. god.

03. 08. 2015.

REPUBLIKA HRVATSKA VUKOVARSKO-SRIJEMSKA ŽUPANIJA OPĆINA TRPINJA REPUBLIKA HRVATSKA VUKOVARSKO-SRIJEMSKA ŽUPANIJA OPĆINA TRPINJA	Poduzetnik: 03. 08. 2015. Klasifikacijska oznaka: 350-02/15-01/01 Uvjetni broj:	Org. jed.: 03 Prilog:	Vrj.:
--	---	--------------------------	-------

VUKOVARSKA – SRIJEMSKA ŽUPANIJA  
OPĆINA TRPINJA  
Općinski načelnik  
Gajčanska 1  
32 224 TRPINJA

**Predmet: II. Izmjene i dopune Prostornog plana uređenja Općine Trpinja  
– podaci**

Vašim dopisom, klasa: 350-02/15-01/01, ur.br: 2196/08-03-15-8 od 16. srpnja 2015. godine, za potrebe izrade II. Izmjena i dopuna Prostornog plana uređenja Općine Trpinja zatražili ste podatke i dokumente iz našeg djelokruga rada.

U skladu s člankom 90. Zakona o prostornom uređenju („Narodne novine“ broj 153/13) i člankom 82. Zakona o cestama („Narodne novine“ broj 84/11, 22/13, 54/13, 148/13) Hrvatske ceste d.o.o. dužne su dati podatke, propise i dokumente za izradu prostorno-planske dokumentacije za područje cestovne infrastrukture državnog značenja.

Temeljem Odluke o razvrstavanju javnih cesta („Narodne novine“ broj 66/15) područjem Općine Trpinja prolaze sljedeće državne ceste:

- D2** G.P. Dubrava Križovljanska (gr. R. Slovenije) – Varaždin - Virovitica – Našice – Osijek – Vukovar – G.P. Ilok (gr. R. Srbije),
- D55** Borovo (D2) – Vinkovci – G.P. Županja (gr. BiH).

Na području Općine Trpinja Hrvatske ceste d.o.o. planiraju sljedeći zahvat na mreži državnih cesta:

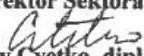
- o Podravska brza cesta  
Za poddionicu brze ceste: Nuštar - Vukovar, duljine L = 9,84 km izrađeno je idejno rješenje i studija o utjecaju na okoliš ( Hidrocielira "Projekt" d.o.o iz Zagreba) te je dobiveno Rješenje o prihvatljivosti zahvata za okoliš.  
U tijeku je ugovaranje izrade idejne i glavne projektne dokumentacije i ishodjenje građevinske i lokacijske dozvole.

Za planiranu brzu cestu potrebno je čuvati koridor od 150 m kao i prostor za denivelirana čvorišta i objekte na trasi.

Sud upisa: Trgovački sud u Zagrebu, MBS: 080391653, MB: 1554972, OIB: 55545787885, Uplisani temeljni kapital: 107.384.800,00 kn  
Žiro račun broj: 2540009-1100231902 kod Privredne banke Zagreb d.d.  
Uprava: Jurica Križan, predsjednik Uprave; Edo Kos, član Uprave; Nenad Maljković, član Uprave

U cilju zaštite državnih cesta potrebno je poštivati zaštitni pojas uz cestu u skladu s člankom 55. Zakona o cestama („Narodne novine“ broj 84/11, 22/13, 54/13, 148/13).

S poštovanjem,

Direktor Sektora:  
  
Tomislav Cvetko, dipl. ing. građ.

Na znanje:  
- Pismohrana, ovdje





30. 07. 2015

**UPRAVA ZA CESTE**  
**VUKOVARSKO-SRIJEMSKA ŽUPANIJE**  
 VINKOVCI, Glagoljaška 4, Tel: 032/331-044, 331-007 Tel/Fax:032/332-454  
 www.zuc-vk.hr. E-mail:zupanijska-uprava-za-ceste@vk.htnet.hr  
 IBAN:HR4023400091110076239 MB: 1260626 OIB: 56828260771

KLASA: 350-02/15-01/10  
 URBROJ: 2188/1-06-03/2-15-2  
 VINKOVCI, 28. srpnja 2015.g.

Priloga: 30. 07. 2015.		
Klasifikacijska oznaka:	Org. jed.	
350-02/15-01/01	03	
Uredbeni broj:	Prilog	Vrij.

**REPUBLIKA HRVATSKA**  
**VUKOVARSKO-SRIJEMSKA ŽUPANIJA**  
 Općina Trpinja  
 Gajčanska 1  
 32224 Trpinja

REPUBLIKA HRVATSKA  
 VUKOVARSKO-SRIJEMSKA ŽUPANIJA  
 OPĆINA TRPINJA  
 РЕСПУБЛИКА ХРВАТСКА  
 ВУКОВАРСКО-СРИЈЕМСКА ЖУПАНИЈА  
 ОПШТИНА ТРПИНЈА

**Predmet: II. Izmjene i dopune Prostornog plana uređenja Općine Trpinja**

Temeljem Vašeg dopisa kojim nas pozivate da dostavimo zahtjeve za izradu II. Izmjena i dopuna PPUO Trpinja klasa: 350-02/15-01/01, ur.broj: 2196/08-03-15-8 od 16. srpnja 2015. godine, a zaprimljenog 21. srpnja 2015. godinje Uprava za ceste Vukovarsko-srijemske županije da je sljedeće smjernice:

1. Priklučke i prilaze na javnu cestu i parkinge uz javnu cestu planirati sukladno Pravilniku o uvjetima za projektiranje i izgradnju priklučaka i prilaza na javnu cestu NN 119/07 i Normama za površinske čvorove HRN U.C4.050 na način da se ne narušava postojeći režim prometovanja.
2. Planirati položaj novih instalacija izvan kolnika javne ceste.
3. U tekstualnom i grafičkom dijelu plana županijske i lokalne ceste moraju biti ucrtane sukladno odluci o razvrstanju javnih cesta u državne, županijske i lokalne ceste (NN 94/2014).
4. Biciklističke i pješačke staze uz javnu cestu planirati sukladno Pravilniku o osnovnim uvjetima kojima javne ceste izvan naselja i njihovi elementi moraju udovoljavati sa stajališta sigurnosti prometa (NN 110/01).
5. Položaj autobusnih stajališta planirati u skladu sa Pravilnikom o autobusnim stajalištima (NN 119/07).

S štovanjem !

  
 Ravnatelj  
 Željko Galić, dipl. oec.



**Prvo plinarsko društvo – Distribucija plina d.o.o.**

Kardinala Alojzija Stepinca 27 • 32000 Vukovar • Hrvatska

T: +385 32 450 970 • F: +385 32 450 971  
info@ppd.hr • www.ppd.hr

*opis: 11.09.2015*  
*Wobson tola*



**OPĆINA TRPINJA**  
Gajčanska 1  
**32224 Trpinja**  
n/r OPĆINSKI NAČELNIK

ur.br: 02-4025/2-10 NP  
u Vukovaru 10.rujan 2015.

**Predmet: II. Izmjene i dopune Prostornog plana uređenja Općine Trpinja**  
- dostavlja se


Na Vaš zahtjev, ur.br 2196/08-03-15-08, od 16.srpanj 2015. dostavljamo Vam Zahtjeve za dijelove koji su predmet izrade ovih izmjena i dopuna, koje ocjenjujemo da treba ugraditi u navedenu Izmjenu Plana.

Uz zahtjev dostavljamo Vam karte izgrađene plinske mreže uz područje obuhvata Plana.

Potrebne, dodatne informacije možete dobiti na telefon:  
032/ 450-970, Viktor Vajt d.i.s., Nebojša Pavlović mag.ing.aedif.

S poštovanjem,

PPD d.o.o. Vukovar  
Tehnički odjel

 Prvo Plinarsko Društvo  
- distribucija plina d.o.o.  
Kardinala Alojzija Stepinca 27  
32000 Vukovar  
OIB: 61643249867 MBS: 60145421

prilog: - Zahtjevi  
- karte, pdf. ( 5 listova)  
dostaviti: -naslovu  
-pismohrana

REPUBLIKA HRVATSKA  
VUKOVARSKO-SIBENSKA ŽUPANIJA  
OPĆINA TRPINJA  
РЕПУБЛИКА ХРВАТСКА  
ВУКОВАРСКО-СИБЕНСКА ЖУПАНИЈА

Primljeno: 11.09.2015.	
Klasifikacijska oznaka:	Org. jed.
350-02/15-01/01	05
Uvjetnični broj:	Prilog Vrij.
	1/1

OIB: 51543249867, Matični broj/Reg.Nr. 64209951  
Uprava/Management Board: Prvo Vukovarsko, Glinčko, Špišić, Hrvatski Zvonik  
Trgovačko društvo s ograničenom odgovornošću, MBS: 60145421  
Uprava/Commercial Court nr./Injekt, MBS: 60145421  
Uprava/Commercial Court nr./Injekt, MBS: 60145421

Banka/Bank  
SOCIETE GENERALE - SPLITSKA BANKA d.d.  
Adresa/Address  
Buduća Bolhovića 16, 21000 Split

Žiro račun/Ciro account  
HR24 2350 0031 0000 0031 3

**IZMJENA I DOPUNA PROSTORNOG PLANA UREĐENJA  
OPĆINE TRPINJA (PPUO Trpinja)****Zahtjevi na distributivnom području PPD d.o.o. Vukovar:**

Odnose se samo na dijelove koji su prema Izmjeni i dopuni Odluke o izradi izmjena i dopuna PPUO Trpinja predmet izmjene i dopune Prostornog Plana Uređenja Općine Trpinja, i to točke:

**1. Prenamijena jednog dijela građevinskog područja naselja Vera u poslovnu zonu,****-OPIS (IZGRAĐENOST) PLINSKE MREŽE**

Postojeća plinska mreža pristupa zoni u pravcu ulice Miloša Obilića.  
Za k.č.br. 184/2 i 187 izgrađena je plinska mreža i plinski priključak na čestici.

Plinska mreža i priključak je izgrađen kao srednjetačni (ST) s tlakom 1-4 bara (radni pretlak 3 bar).

U cjelosti je izgrađena od polimernih materijala PE100 SDR11, spajanih elektrofuzijom, prema planiranom kapacitetu za moguće predvidive komunalne potrošače.  
Plinovod je položen na dubini 0.80 do 1.40 m od kote terena, izuzetno na križanjima s drugim instalacijama i kanalske mreže ili usljed slijeganja terena, moguće je odstupanje od te dubine (prilog: karta br. 1).

**-IZVOĐENJE RADOVA U BLIZINI PLINSKE MREŽE**

U slučaju izgradnje građevina uz plinovod, isti zaštititi propisanim mjerama (pravilnik PPD 4000/2004). ili u slučaju drugih podzemnih instalacija osigurati minimalne razmake propisane istim pravilnikom **uz nadzor operatora distribucijskog sustava.**

Prije početka izvođenja zemljanih radova, potrebno je probnim iskopom odrediti točnu trasu plinovoda.

Sve radove u neposrednoj blizini plinovoda izvesti ručno bez upotrebe mehanizacije.

Građevina visokogradnje ne smiju se graditi iznad podzemnih plinskih instalacija.

**-PROŠIRENJE PLINSKE MREŽE**

Projektiranje proširenja plinske mreže je moguća samo uz **suglasnost** operatora distribucijskog sustava. Radove na izgradnji i proširenju distribucijske plinske mreže, sukladno koncesijskom ugovoru, obavlja isključivo Operator distribucijskog sustava (PPD).

Novoizgrađena plinska mreža (proširenje) mora kapacitetom zadovoljiti opskrbu plinom svih predvidivih građevina za duže razdoblje.

Postavljanje plinske mreže treba planirati u zelenoj površini, a sekcije moraju biti razdvojene podzemnim ventilima.

Podzemni plinovod mora biti izgrađen od polietilenskih cijevi i spojnih elemenata najmanje kvalitete PE 100 klase SDR11.

Regulacijska, sigurnosna oprema kao i transportne cijevi trebaju biti u skladu s HR propisima i zahtjevima operatora distribucijskog sustava.

1

IZMJENA I DOPUNA PROSTORNOG PLANA UREĐENJA  
OPĆINE BOGDANOVCI (PPU Trpinja)  
Distributivno područje PPD d.o.o. Vukovar

#### -PRIKLJUČENJE GRAĐEVINA NA PLINSKU MREŽU

Za k.č.br. 184/2 i 187, k.o. Vera izgrađen je plinski priključak na distributivni plinovod. Svaka građevina mora imati zasebni srednjotlačni priključak, koji završava mjerno regulacijskom postajom – MRP, ili regulacijskom postajom – RP, veličine ne manje od G-4. Predviđena mjesta priključenja potrošača moraju biti u zelenoj površini i dostupna.

RP i MRP mogu biti postavljene kao:

- Fasadne – na fasadama građevina
- Samostojeće – od G-4 i veće
- Podzemne – samo RP i to do 25 m<sup>3</sup>/h

Što se određuje za svaku građevinu pojedinačno, **Energetskim uvjetima** i projektom **plinskog priključka i instalacije**, a ovisi o: regulacijskom pravcu građ. čestice, smještajem građevine na čestici i drugim uvjetima.

MRP i RP moraju biti zaštićeni od pristupa motornih vozila i ostalih mogućih uzroka oštećenja, kao i pristupa neovlaštenih osoba.

#### -IZGRADNJA PLINSKIH INSTALACIJA

Plinska instalacija se izgrađuje na osnovu projekta, koji je u skladu s ZoG i ZoPU (NN 153/13), drugim hrvatskim propisima, internim pravilnicima PPD 4000, 4001 i 4003, sa pravilima tehničke prakse, te **Energetskim uvjetima**.

Plinsku instalaciju investitor smije **graditi nakon dobivenog akta** koji dozvoljava građenje ishođenog kod nadležnog tijela u skladu s ZoG i ZoPU (NN 153/13), i **Energetske suglasnosti** ishođene od Operatora distribucijskog sustava. Investitor mora dostaviti projekt na suglasnost PPD-u, koji ga zadržava u svojoj arhivi.

#### 2. Premještanje postojećeg izdvojenog građevinskog područja gospodarske namjene na lokaciju uz križanje Bobota-Vera,

#### -OPIS (IZGRADENOST) PLINSKE MREŽE

Do području obuhvata budućeg građevinskog područja gospodarske namjene mreža za distribuciju prirodnog plina je izgrađena i prolazi ispred građevinskog područja u pravcu ceste Bobota-Vera.

Plinovod na kojim se može priključiti, je u sjevernom rubu ceste Bobota-Vera uz granicu obuhvata, (prilog: karta br. 2). Promjer plinovoda je d 110 mm.

Plinska mreža je izgrađena kao srednjtlačna (ST) s tlakom 1-4 bara (radni pretlak 3 bar).

U cjelosti je izgrađena od polimernih materijala PE100 SDR11, spajanih elektrofuzijom, prema planiranom kapacitetu za moguće predvidive komunalne potrošače.

Plinovod je položen na dubini 0.80 do 1.40 m od kote terena, izuzetno na križanjima s drugim instalacijama i kanalske mreže ili usljed slijeganja terena, moguće je odstupanje od te dubine.

#### -PROŠIRENJE PLINSKE MREŽE

U slučaju da je potrebno proširenje plinske mreže, u ovom slučaju građevinskog područja koja nije pokriveno plinoopskrbom, moguće je proširenje plinske mreže.

Projektiranje proširenja plinske mreže je moguća samo uz **suglasnost** operatora distribucijskog sustava. Radove na izgradnji i proširenju distribucijske plinske mreže, sukladno koncesijskom ugovoru, obavlja isključivo Operator distribucijskog sustava (PPD).

Priključenje poslovne zone je moguće na profil promjera d 110 mm, na mjestu navedenom u - OPISU PLINSKE MREŽE.

Novoizgrađena plinska mreža (proširenje) mora kapacitetom zadovoljiti opskrbu plinom svih predviđenih građevina za duže razdoblje.

Postavljanje plinske mreže treba planirati u zelenoj površini, a sekcije moraju biti razdvojene podzemnim ventilima.

Podzemni plinovod mora biti izgrađen od polietilenskih cijevi i spojnih elemenata najmanje kvalitete PE 100 klase SDR11.

Regulacijska, sigurnosna oprema kao i transportne cijevi trebaju biti u skladu s HR propisima i zahtjevima operatora distribucijskog sustava.

#### -IZVOĐENJE RADOVA U BLIZINI PLINSKE MREŽE

Građevina visokogradnje nesmiju se graditi iznad podzemnih plinskih instalacija.

U slučaju izgradnje građevina uz plinovod, isti zaštititi propisanim mjerama (pravilnik PPD 4000/2004), ili u slučaju drugih podzemnih instalacija osigurati minimalne razmake propisane istim pravilnikom, **uz nadzor operatora distribucijskog sustava.**

Prije početka izvođenja zemljanih radova, potrebno je probnim iskopom odrediti točnu trasu plinovoda.

Sve radove u neposrednoj blizini plinovoda izvesti ručno bez upotrebe mehanizacije.

### 3. Planiranje lokacija građevine/a za gospodarenje otpadom od lokalnog značaja, u vezi s novijom zakonskom regulativom iz područja održivog gospodarenja otpadom.

#### -OPIS (IZGRAĐENOST) PLINSKE MREŽE

Do području obuhvata budućeg građevinskog područja gospodarske namjene mreža za distribuciju prirodnog plina **nije izgrađena**, a prolazi u pravcu ulice Bršadinčić.

Plinovod na kojim se može priključiti, je u ulici Bršadinčić na k.č. 2504, k.o. Trpinja ispred k.č.br. 1094/2, k.o. Trpinja (prilog: karta br. 3). Promjer plinovoda je d 63 mm.

Plinska mreža je izgrađena kao srednjetlačna (ST) s tlakom 1-4 bara (radni pretlak 3 bar).

U cjelosti je izgrađena od polimernih materijala PE100 SDR11, spajanih elektrofuzijom, prema planiranom kapacitetu za moguće predvidive komunalne potrošače.

Plinovod je položen na dubini 0.80 do 1.40 m od kote terena, izuzetno na križanjima s drugim instalacijama i kanalske mreže ili usljed slijeganja terena, moguće je odstupanje od te dubine.

#### -PROŠIRENJE PLINSKE MREŽE

U slučaju da je potrebno proširenje plinske mreže, u ovom slučaju do građevinskog područja građevine za gospodarenje otpadom, koje nije pokriveno plinoopskrbom, moguće je proširenje plinske mreže.

Projektiranje proširenja plinske mreže je moguća samo uz **suglasnost** operatora distribucijskog sustava. Radove na izgradnji i proširenju distribucijske plinske mreže, sukladno koncesijskom ugovoru, obavlja isključivo Operator distribucijskog sustava (PPD).

Priključenje poslovne zone je moguće na profil promjera d 63 mm, na mjestu navedenom u - OPISU PLINSKE MREŽE.

Novoizgrađena plinska mreža (proširenje) mora kapacitetom zadovoljiti opskrbu plinom svih predvidivih građevina za duže razdoblje.

Postavljanje plinske mreže treba planirati u zelenoj površini, a sekcije moraju biti razdvojene podzemnim ventilima.

Podzemni plinovod mora biti izgrađen od polietilenskih cijevi i spojnih elemenata najmanje kvalitete PE 100 klase SDR11.

Regulacijska, sigurnosna oprema kao i transportne cijevi trebaju biti u skladu s HR propisima i zahtjevima operatora distribucijskog sustava.

#### -IZVOĐENJE RADOVA U BLIZINI PLINSKE MREŽE

Građevina visokogradnje nesmiju se graditi iznad podzemnih plinskih instalacija.

U slučaju izgradnje građevina uz plinovod, isti zaštititi propisanim mjerama (pravilnik PPD 4000/2004). ili u slučaju drugih podzemnih instalacija osigurati minimalne razmake propisane istim pravilnikom, **uz nadzor operatora distribucijskog sustava.**

Prije početka izvođenja zemljanih radova, potrebno je probnim iskopom odrediti točnu trasu plinovoda.

Sve radove u neposrednoj blizini plinovoda izvesti ručno bez upotrebe mehanizacije.

#### 4. Određivanje poslovne zone u građevinskom području naselja Trpinja.

##### -OPIS (IZGRAĐENOST) PLINSKE MREŽE

Do području obuhvata buduće gospodarske zone mreža za distribuciju prirodnog plina nije izgrađena, a prolazi u pravcu ulice Braće Lazić i Gajčanska.

Plinovod kojim se može priključiti, je u ulici Braće Lazić na k.č.br. 2433, k.o. Trpinja ispred k.č.br. 620/4, k.o. Trpinja i u ulici Gajčanska na k.č.br. 2433, k.o. Trpinja ispred k.č.br. 612, k.o. Trpinja (prilog: karta br. 4). Promjer plinovoda je d 160 mm.

Plinska mreža je izgrađena kao srednjetačna (ST) s tlakom 1-4 bara (radni pretlak 3 bar).

U cjelosti je izgrađena od polimernih materijala PE100 SDR11, spajanih elektrofuzijom, prema planiranom kapacitetu za moguće predvidive komunalne potrošače.

Plinovod je položen na dubini 0.80 do 1.40 m od kote terena, izuzetno na križanjima s drugim instalacijama i kanalske mreže ili usljed slijevanja terena, moguće je odstupanje od te dubine.

##### -PROŠIRENJE PLINSKE MREŽE

U slučaju da je potrebno proširenje plinske mreže, u ovom slučaju do područja buduće gospodarske zone, koje nije pokriveno plinoopskrbom, moguće je proširenje plinske mreže.

Projektiranje proširenja plinske mreže je moguća samo uz **suglasnost** operatora distribucijskog sustava. Radove na izgradnji i proširenju distribucijske plinske mreže, sukladno koncesijskom ugovoru, obavlja isključivo Operator distribucijskog sustava (PPD).

Priključenje poslovne zone je moguće na profil promjera d 63 mm, na mjestu navedenom u - OPISU PLINSKE MREŽE.

Novoizgrađena plinska mreža (proširenje) mora kapacitetom zadovoljiti opskrbu plinom svih predvidivih građevina za duže razdoblje.

Postavljanje plinske mreže treba planirati u zelenoj površini, a sekcije moraju biti razdvojene podzemnim ventilima.

Podzemni plinovod mora biti izgrađen od polietilenskih cijevi i spojnih elemenata najmanje kvalitete PE 100 klase SDR11.

Regulacijska, sigurnosna oprema kao i transportne cijevi trebaju biti u skladu s HR propisima i zahtjevima operatora distribucijskog sustava.

#### -IZVOĐENJE RADOVA U BLIZINI PLINSKE MREŽE

Građevina visokogradnje nesmiju se graditi iznad podzemnih plinskih instalacija.

U slučaju izgradnje građevina uz plinovod, isti zaštititi propisanim mjerama (pravilnik PPD 4000/2004), ili u slučaju drugih podzemnih instalacija osigurati minimalne razmake propisane istim pravilnikom, **uz nadzor operatora distribucijskog sustava.**

Prije početka izvođenja zemljanih radova, potrebno je probnim iskopom odrediti točnu trasu plinovoda.

Sve radove u neposrednoj blizini plinovoda izvesti ručno bez upotrebe mehanizacije.

#### **5.Povećanje građevinskog područja naselja Bršadin na k.č.br. 228/1 za potrebe formiranja poslovne zone i proporcionalno smanjenje na drugoj lokaciji**

#### -OPIS (IZGRAĐENOST) PLINSKE MREŽE

Do području budućeg građevinskog područja gospodarske namjene mreža za distribuciju prirodnog plina je izgrađena i prolazi ispred građevinskog područja u pravcu ulice Odvojak Milana Milankovića i Duje Zaharića.

Plinovod kojim se može priključiti, je u ulici Milana Milankovića i Duje Zaharića, uz granicu obuhvata, (prilog: karta br. 5). Promjer plinovoda je  $d = 63 \text{ mm}$ .

Plinska mreža je izgrađena kao srednjetačna (ST) s tlakom 1-4 bara (radni pretlak 3 bar).

U cjelosti je izgrađena od polimernih materijala PE100 SDR11, spajanih elektrofuzijom, prema planiranom kapacitetu za moguće predvidive komunalne potrošače.

Plinovod je položen na dubini 0.80 do 1.40 m od kote terena, izuzetno na križanjima s drugim instalacijama i kanalske mreže ili usljed slijevanja terena, moguće je odstupanje od te dubine.

#### -PROŠIRENJE PLINSKE MREŽE

U slučaju da je potrebno proširenje plinske mreže, u ovom slučaju u području buduće gospodarske zone, koje nije pokriveno plinoopskrbom, moguće je proširenje plinske mreže. Projektiranje proširenja plinske mreže je moguća samo uz **suglasnost** operatora distribucijskog sustava. Radove na izgradnji i proširenju distribucijske plinske mreže, sukladno koncesijskom ugovoru, obavlja isključivo Operator distribucijskog sustava (PPD). Priključenje poslovne zone je moguće na profil promjera  $d = 63 \text{ mm}$ , na mjestu navedenom u - OPISU PLINSKE MREŽE.

Novoizgrađena plinska mreža (proširenje) mora kapacitetom zadovoljiti opskrbu plinom svih predvidivih građevina za duže razdoblje.

Postavljanje plinske mreže treba planirati u zelenoj površini, a sekcije moraju biti razdvojene podzemnim ventilima.

Podzemni plinovod mora biti izgrađen od polietilenskih cijevi i spojnih elemenata najmanje kvalitete PE 100 klase SDR11.

Regulacijska, sigurnosna oprema kao i transportne cijevi trebaju biti u skladu s HR propisima i zahtjevima operatora distribucijskog sustava.

**-IZVOĐENJE RADOVA U BLIZINI PLINSKE MREŽE**

Građevina visokogradnje nesmiju se graditi iznad podzemnih plinskih instalacija. U slučaju izgradnje građevina uz plinovod, isti zaštititi propisanim mjerama (pravilnik PPD 4000/2004). ili u slučaju drugih podzemnih instalacija osigurati minimalne razmake propisane istim pravilnikom, **uz nadzor operatora distribucijskog sustava.** Prije početka izvođenja zemljanih radova, potrebno je probnim iskopom odrediti točnu trasu plinovoda. Sve radove u neposrednoj blizini plinovoda izvesti ručno bez upotrebe mehanizacije.

**Ostali zahtjevi PPD d.o.o. Vukovar:**

Odnose se na sve građevine.

**-PRIKLJUČENJE GRAĐEVINA NA PLINSKU MREŽU**

Svaka građevina mora imati zasebni srednjotlačni priključak, koji završava mjerno regulacijskom postajom – MRP, ili regulacijskom postajom – RP, veličine ne manje od G-4. Predviđena mjesta priključenja potrošača moraju biti u zelenoj površini i dostupna.

RP i MRP mogu biti postavljene kao:

- Fasadne – na fasadama građevina
- Samostojeće – od G-4 i veće
- Podzemne – samo RP i to do 25 m<sup>3</sup>/h

što se određuje za svaku građevinu pojedinačno, **Energetskim uvjetima** i projektom **plinskog priključka i instalacije**, a ovisi o: regulacijskom pravcu građ. čestice, smještajem građevine na čestici i drugim uvjetima.

MRP i RP moraju biti zaštićeni od pristupa motornih vozila i ostalih mogućih uzroka oštećenja, kao i pristupa neovlaštenih osoba.

**-IZGRADNJA PLINSKIH INSTALACIJA**

Plinska instalacija se izgrađuje na osnovu projekta, koji je u skladu s ZoG i ZoPU (NN 153/13), drugim hrvatskim propisima, internim pravilnicima PPD 4000, 4001 i 4003, sa pravilima tehničke prakse, te **Energetskim uvjetima.**

Plinsku instalaciju investitor smije **graditi nakon dobivenog akta** koji dozvoljava građenje ishodenog kod nadležnog tijela u skladu s ZoG i ZoPU (NN 153/13), i **Energetske suglasnosti** ishodenog od Operatora distribucijskog sustava. Investitor mora dostaviti projekt na suglasnost PPD-u, koji ga zadržava u svojoj arhivi.

U području obuhvata PPU za građevine pod **kulturno povijesnom zaštitom** moraju se poštovati njihove smjernice i uvjeti o postavljanju nadzemne plinske instalacije.

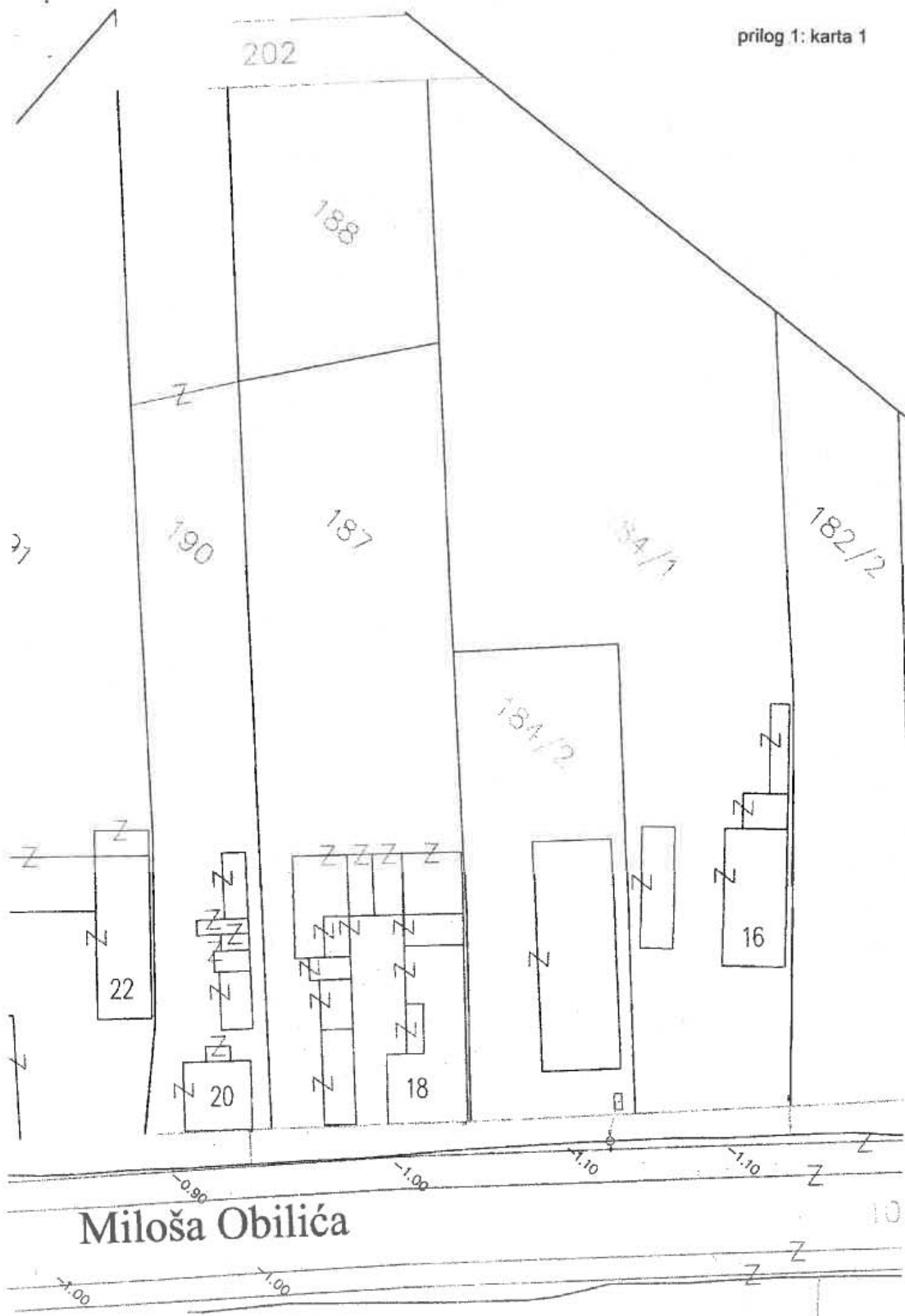
U Vukovaru, 09.09.2015.

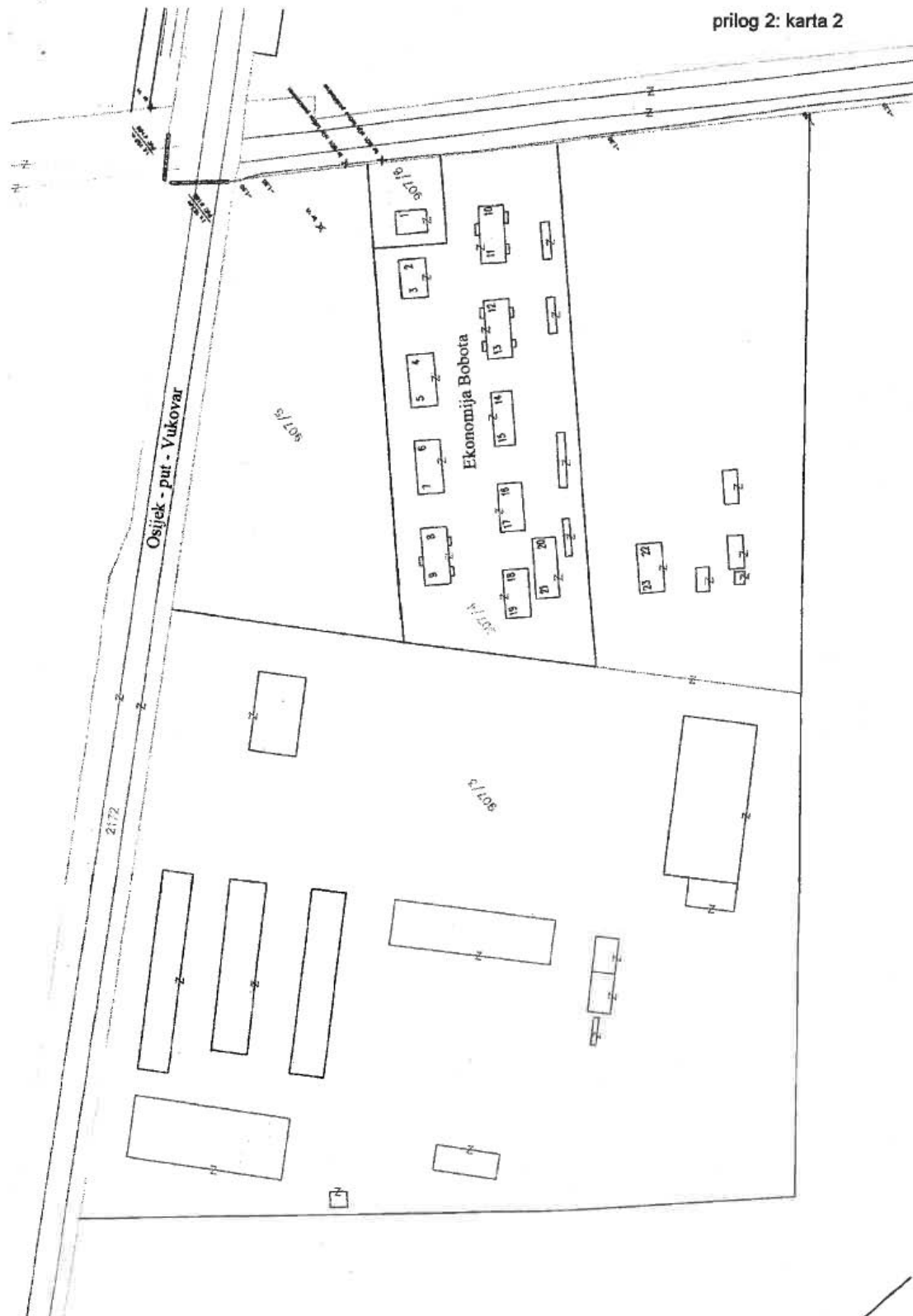
Prvo Plinarsko Društvo  
- distribucija plina d.o.o. Vukovar  
Kardinala Alojzija Stepinca 27  
52000 Vukovar  
OIB: 5164704997 MBS: 6211521

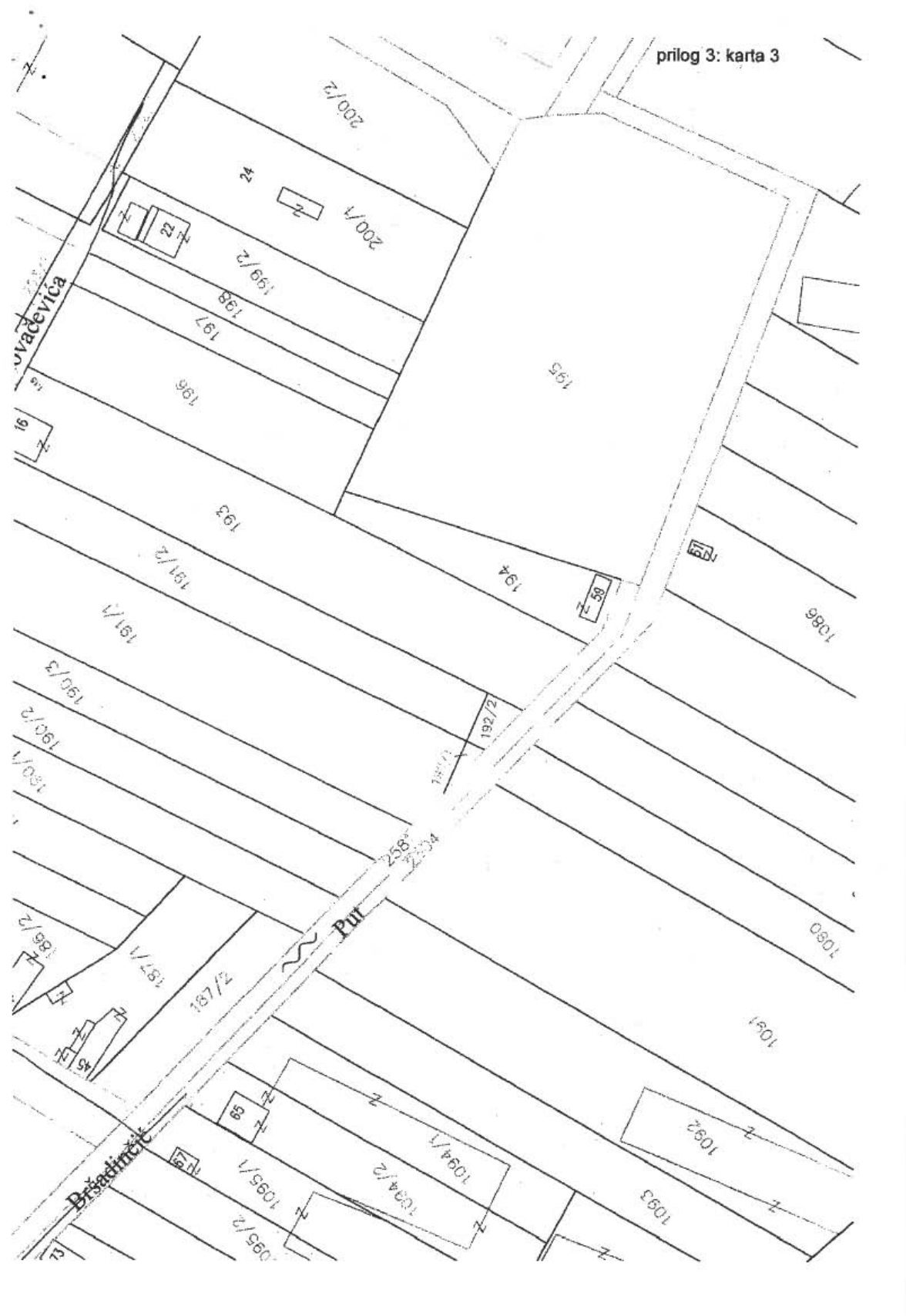
6

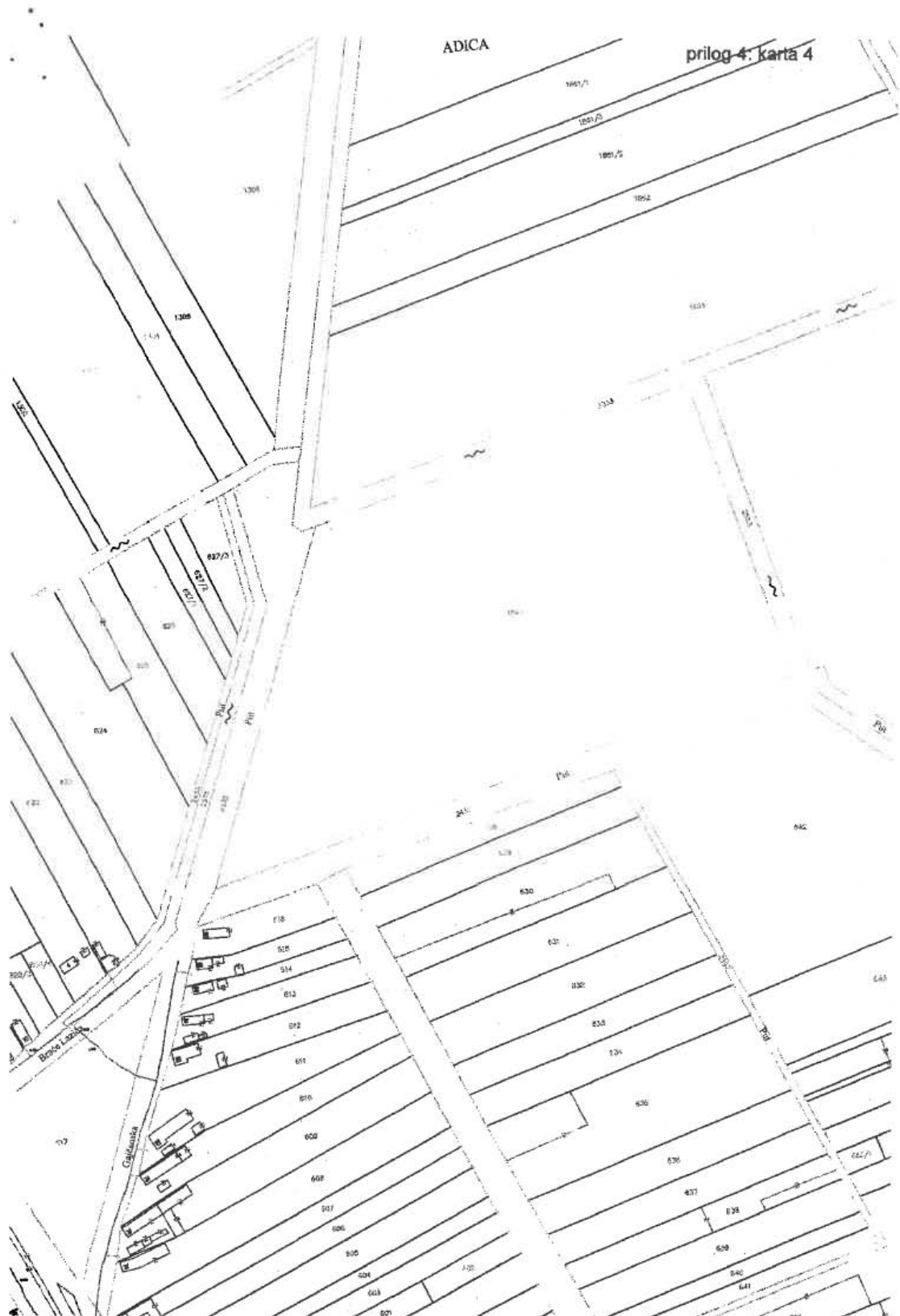
IZMJENA I DOPUNA PROSTORNOG PLANA UREĐENJA  
OPĆINE BOGDANOVCI (PPU Trpinja)  
Distributivno područje PPD d.o.o. Vukovar

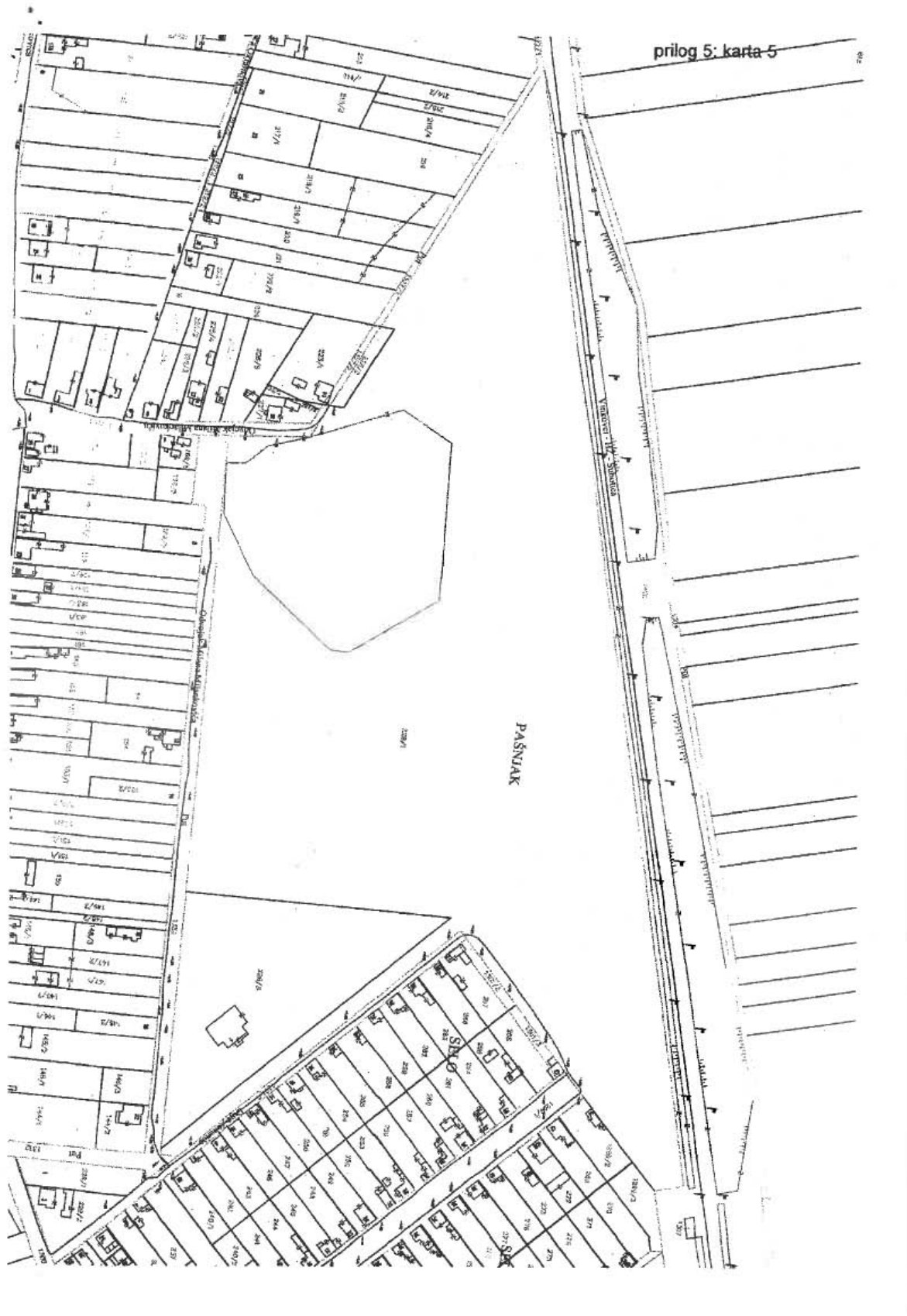














# Vodovod grada Vukovara d.o.o.

za vodoopskrbu i odvodnju

32010 VUKOVAR, Jana Bate 4  
 MB: 3007693  
 OIB 95863787953  
 E-mail: vodovod-grada-vukovara@vu.t-com.hr

Tel.: 032 424-727  
 Fax: 032 424-724

Ur. broj: 05-~~2108~~/15  
 U Vukovaru, 28. 07. 2015.

REPUBLIKA HRVATSKA  
 VUKOVARSKO-SRIJEMSKA ŽUPANIJA  
 OPĆINA TRPINJA  
 REPUBLIKA HRVATSKA  
 VUKOVARSKO-SRIJEMSKA ŽUPANIJA  
 OPĆINA TRPINJA

Pristupljena: 30. 07. 2015.	
Klasifikacijska oznaka:	Org. jed.
350-02/15-01/01	03
Uređbeni broj:	Prilog: Vkl.

REPUBLIKA HRVATSKA  
 VUKOVARSKO – SRIJEMSKA ŽUPANIJA  
 OPĆINA TRPINJA

n/p Načelnika Miroslav Palić, ing.

PREDMET: II. IZMJENA I DOPUNA PROSTORNOG PLANA UREĐENJA OPĆINE TRPINJA  
 - podaci, planske smjernice, dostavljaju se

Poštovani,

Sukladno Vašem pozivu: KLASA: 350-02/15-01/01, Ur. broj: 2196/08-03-15-8, od 16. srpnja 2015. god. dostavljamo u nastavku podatke i planske smjernice vezane za II. Izmjenu i dopunu uređenja Općine Trpinja (PPUO Trpinja):

#### VODOOPSKRBA:

Formiranu mrežu vodoopskrbe u općini dovršiti u dijelovima gdje nije izvedena, a planski razvoj pojedinih općinskih područja pratiti sa novom vodoopskrbnom mrežom koju treba izvoditi u koridorima planiranih ulica i prometnica.

#### ODVODNJA:

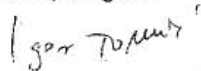
U obuhvat preliminarne identifikacije aglomeracije grada Vukovara, koja je određena u sklopu predpristupnih aktivnosti pristupanja Europskoj uniji, uključena su slijedeća naselja: Vukovar, Lipovača (JLS Vukovar) Sotin (JLS Vukovar), Borovo (općina Borovo), Bršadin (općina Trpinja), Bogdanovci (općina Bogdanovci).

Na području naselja Bršadina (općina Trpinja) trenutno nema izgrađene kanalizacijske mreže, a planirana je izgradnja kanalizacijske mreže s razdjelnim načinom odvodnje.

U privitku Vam dostavljamo situacijski prikaz - planske smjernice budućeg podsustava odvodnje naselja Bršadin. Dostavljeni prikaz predstavlja polaznu osnovu za sve daljnje aktivnosti na nastavku njegove izgradnje.

S poštovanjem,


Voditelj Sektora odvodnje:  
Igor Tomić, inž. građ.



Voditelj odjela održavanja vodovodne mreže:  
Ivica Kuprešak, mag.ing.aedif.



Direktorica:  
Milica Zebec, mag.oec.univ.spec.oec.

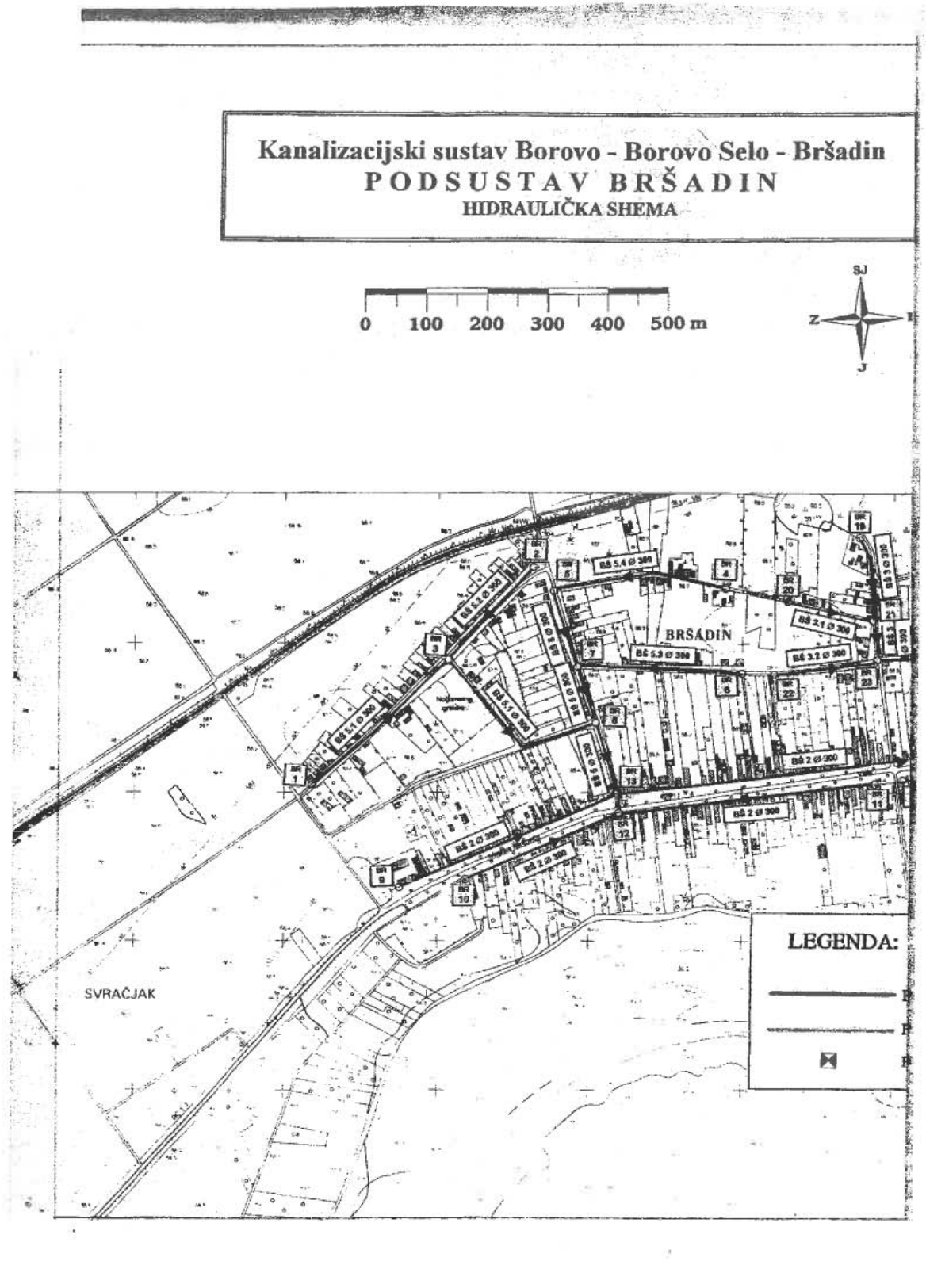


Općina Trpinja  
30700 Vukovar  
Jana Štešić 8

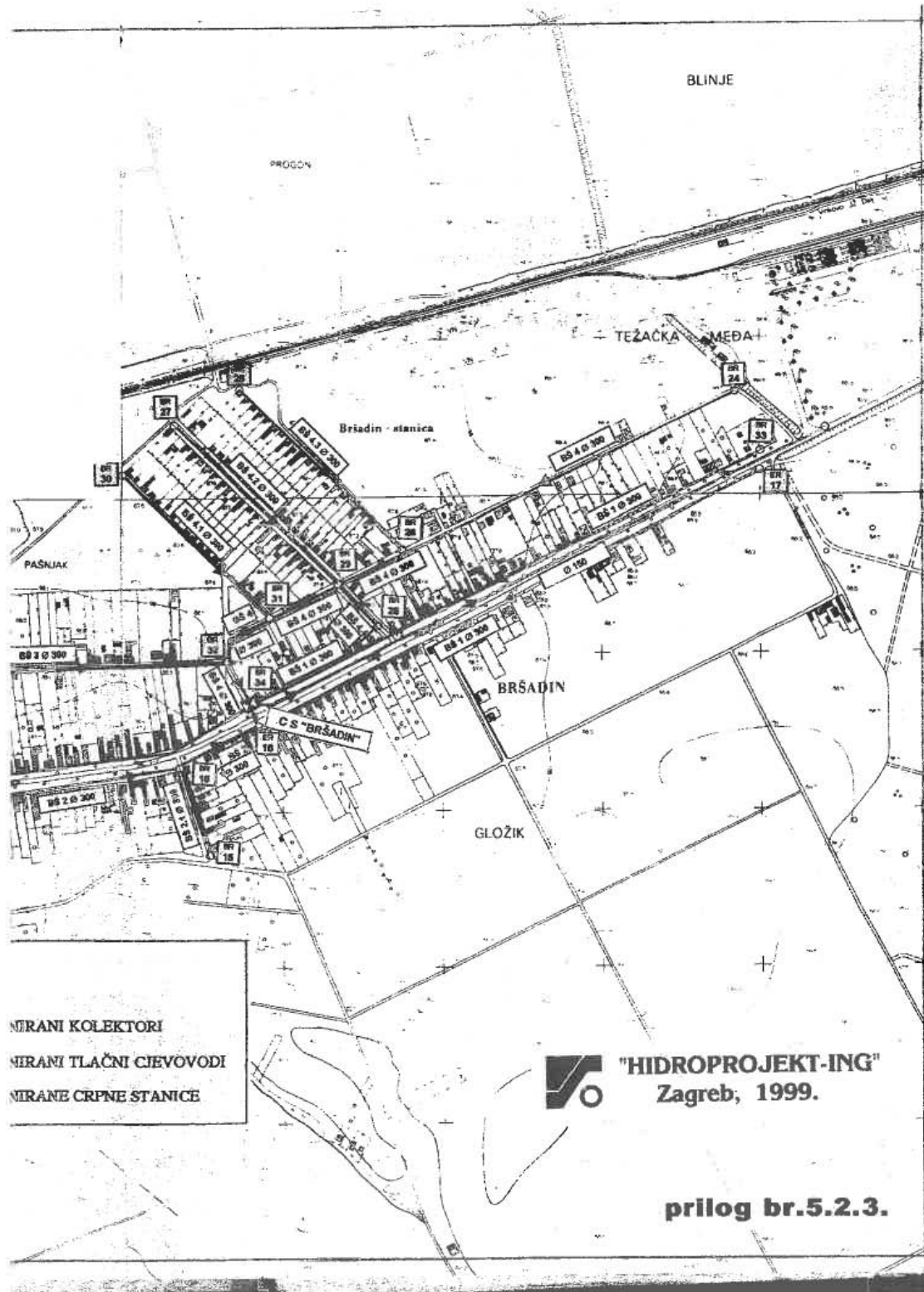
Dostaviti:


1. Naslovu
2. Pismohrana

Privitak: kao u tekstu









## HRVATSKE VODE

VODNOGOSPODARSKI ODJEL  
ZA DUNAV I DONJU DRAVU  
31000 Osijek, Splavarska 2a

Telefon: 031/252 800  
Telefax: 031/252 899

KLASA: 350-02/10-01/9  
URBROJ: 374-22-4-15-6  
Osijek, 28. srpnja 2015.

REPUBLIKA HRVATSKA  
VUKOVARSKO-SRIJEMSKA ŽUPANIJA  
OPĆINA TRPINJA  
REPUBLIKA HRVATSKA  
VUKOVARSKO-SRIJEMSKA ŽUPANIJA  
OPĆINA TRPINJA

Prijema: 30. 07. 2015.	
Klasifikacijska oznaka:	Org. jed.
350-02/15-01/01	03
Uputni broj:	Prilog Vrij.

REPUBLIKA HRVATSKA  
VUKOVARSKO-SRIJEMSKA ŽUPANIJA  
OPĆINA TRPINJA  
OPĆINSKI NAČELNIK  
Gajčanska 1  
32224 TRPINJA

**PREDMET:** II. Izmjene i dopune Prostornog plana uređenja Općine Trpinja  
- zahtjevi, dostavljaju se

Veza: Vaš dopis KLASA: 350-02/15-01/01, URBROJ: 2196/08-03-15-8

Temeljem članka 90. Zakona o prostornom uređenju (NN 153/13) dostavljamo zahtjeve za izradu II. Izmjena i dopuna Prostornog plana uređenja Općine Trpinja kako slijedi:

Prilikom formiranja građevinskih područja gospodarske namjene (poslovne zone) potrebno je uvažiti odredbe Zakona o vodama (NN 153/09, 130/11, 56/13 i 14/14) koje se odnose na zabrane i ograničenja vlasnika i posjednika zemljišta i posebne mjere radi održavanja vodnog režima (članci 126. - 133. Zakona).

Također, posebnu pozornost treba obratiti na rješavanje zbrinjavanja tehnoloških, komunalnih te oborinskih voda s područja obuhvata građevinskih područja gospodarske namjene (poslovne zone). U tu svrhu potrebno je poštivati odredbe Zakona o vodama pod naslovom Ispuštanje, odvodnja i pročišćavanje otpadnih voda (članci 56.- 69. Zakona).

Na području Općine Trpinja nalazi se izvorište "Cerić" za koje je donijeta Odluka o zaštiti (veljača 2015.). Odlukom su definirane zone sanitarne zaštite te mjere zaštite koje je potrebno poštivati prilikom planiranja pojedinih zahvata.

U prilogu dopisa dostavljamo vam Odluku o zaštiti izvorišta te kartografske prikaze zona sanitarne zaštite. Zone sanitarne zaštite potrebno je ucrtati na kartografski prikaz Plana sukladno članku 91. Zakona o vodama.

S poštovanjem,

Direktor



Mr.sc. Alen Prnjat, dipl.oec.

Prilog: kao u tekstu

O tome obavijest:

- Služba za javno vodno dobro
- Pismohrana

HRVATSKE VODE, pravna osoba za upravljanje vodama, 10000 Zagreb, Ulica grada Vukovara 220  
web stranica: www.voda.hr; OIB: 28921383001, MB: 1209361  
IBAN: HR772360001101425545, SWIFT: ZABAHR2X

Na temelju članka 91. stavak 3. točka 3. Zakona o vodama ("Narodne novine" broj 153/09., 63/11., 130/11., 56/13. i 14/14.) u vezi sa člankom 7. i 41. stavak 2. Pravilnika o uvjetima za utvrđivanje zona sanitarne zaštite izvorišta ("Narodne novine" broj 66/11. i 47/13.) i članka 30. točka 2. Statuta Osječko-baranjske županije ("Županijski glasnik" broj 2/95., 2/97., 3/99., 3/01., 9/03., 15/03., 2/06., 5/09. i 2/13.), uz prethodnu suglasnost Hrvatskih voda, KLASA: 325-03/14-04/128, URBROJ: 374-22-2-14-2 od 17. studenoga 2014. godine, Skupština Osječko-baranjske županije sporazumno sa Skupštinom Vukovarsko-srijemske županije, donijela je na 13. sjednici održanoj 24. veljače 2015. godine

## **ODLUKU**

### **o zaštiti izvorišta "Cerić"**

#### **I. OPĆE ODREDBE**

##### **Članak 1.**

U cilju zaštite izvorišta od namjernog ili slučajnog onečišćenja i od drugih utjecaja koji mogu nepovoljno djelovati na zdravstvenu ispravnost voda ili na njezinu izdašnost, ovom Odlukom o zaštiti izvorišta "Cerić" (u daljnjem tekstu: Odluka) propisuje se veličina i granice zona sanitarne zaštite; ograničenja ili zabrane obavljanja poljoprivredne i drugih djelatnosti, građenja ili obavljanja drugih radnji kojima se može utjecati na kakvoću ili količinu voda izvorišta; mjere zaštite, sanitarni i drugi uvjeti održavanja; izvori i načini financiranja provedbe mjera zaštite i prekršajne odredbe.

##### **Članak 2.**

Zone sanitarne zaštite izvorišta "Cerić" (u daljnjem tekstu: Izvorišta), veličina i granice zona zaštite i mjere zaštite određeni su na temelju rezultata istražnih radova prikazanih u Elaboratu o usklađenju zona sanitarne zaštite Izvorišta kojega je 2012. godine izradio Rudarsko-geološko-naftni fakultet, Sveučilišta u Zagrebu.

##### **Članak 3.**

Zone sanitarne zaštite Izvorišta prostiru se na području općina Trpinja, Borovo i Erdut.

#### **II. ZONE SANITARNE ZAŠTITE IZVORIŠTA - MJERE ZAŠTITE**

##### **Članak 4.**

Zone sanitarne zaštite Izvorišta utvrđene su na osnovi kriterija propisanih Pravilnikom za izvorišta sa zahvaćanjem podzemne vode iz vodonosnika s međuzrnskom poroznosti i za izvorišta maksimalnog kapaciteta 280 l/s u smislu dinamike crpljenja. Utvrđuju se sljedeće zone sanitarne zaštite Izvorišta:

- zona ograničenja i nadzora - III. zona,
- zona strogog ograničenja i nadzora - II. zona i
- zona strogog režima zaštite i nadzora - I. zona.

Zone sanitarne zaštite Izvorišta iz prethodnog stavka opisane su u daljnjem tekstu i ucrtane na kartama i to u mjerilu 1:1.000 za I. zonu (karta 1), 1:5.000 za II. zonu (karta 2) i 1:25.000 za III. zonu (karta 3) koje su sastavni dio ove Odluke i ne objavljuju se.

**1. III. Zona sanitarne zaštite****Članak 5.**

III. zona sanitarne zaštite Izvorišta (u daljnjem tekstu: III. zona) utvrđuje se osobito radi smanjenja rizika onečišćenja podzemne vode od teško razgrađivih opasnih i onečišćujućih tvari.

**Članak 6.**

Vanjska granica III. zone približno odgovara području pretežitog napajanja podzemnih voda ovoga Izvorišta, a prostor je približno podudaran s 25-godišnjom izokronom za najnepovoljniji slučaj uvjeta toka podzemnih voda do maksimalne crpne količine od 100 l/s.

Granična crta ove zone određena je tako da:

**ISTOČNA STRANA:** U k.o. Dalj ide željezničkom prugom Borovo - Dalj po k.č. 7149 od detaljne točke broj 264, da bi se u k.o. Borovo spojila na k.č. 2566 (također pruga: Borovo - Dalj), te se istom proteže skroz na jug u ukupnoj duljini od 4494 metra sve do detaljne točke broj 238.

**JUŽNA STRANA:** U k.o. Borovo ide od željezničke pruge Borovo - Dalj k.č. 2566, detaljna točka broj 238, po sjevernoj strani puta k.č. 2484 prema zapadu do spoja s putem k.č. 2490 iste katastarske općine (detaljna točka broj 202). Dalje granica III. zone nastavlja sredinom k.č. 2443/1 koja se nalazi na rudini: LIVADE, te presijeca put k.č. 2497/1 i napušta k.o. Borovo, odnosno presijeca k.č. 2536/1 u k.o. Trpinja što u naravi predstavlja put. Presijecanjem puta k.č. 2536/1 II. zona ulazi u općinu Trpinja te dolazi do ruba kanala k.č. 2593 (detaljna točka broj 201). Ukupna duljina južne strane do točke 201 iznosi 2979 metara. Dalje linija nastavlja istočnim rubom kanala na sjever te se odvaja na sjevernu stranu kanala k.č. 2588 u k.o. Trpinja koji se nalazi na rudini: ORLOVAČA. Sjevernom stranom navedenog kanala III. zona se proteže do spoja s cestom Vukovar - Osijek (detaljna točka broj 189). Nadalje ide sjevernim rubom parcele 2436 do točke broj 187 gdje završava južna strana granice III. zone.

**ZAPADNA STRANA:** U k.o. Trpinja ide od spoja s cestom Vukovar - Osijek k.č. 2436 (detaljna točka broj 187), te se penje istočnom stranom kanala k.č. 2588 prema sjeveru do spoja s putem k.č. 2497 (rudina: BRESTOVAČA), odnosno do detaljne točke broj 179 da bi istočnom stranom puta nastavila do točke broj 175 odnosno do spoja s ulicom braće Erdeljac (k.č. 2496 u k.o. Trpinja). Linija ide sjevernom stranom ulice do spoja s ulicom Dušana Keliča-Sremca (detaljna točka broj 173). Navedenom ulicom koja se nalazi na k.č. 2495 (rudina: SPAHIJSKE BAŠTE) linija se kreće istočnom stranom, te presijeca kanal k.č. 2580, put k.č. 2475 i u točki 134 ulazi na k.č. 2474 također put u naravi. Istim putem se kreće, presijeca put 2473 (detaljna točka broj 125) te nastavlja južnom stranom puta 2579. Nadalje nastavlja istočnom stranom puta k.č. 2466 (rudina: GAJEVI) do točke broj 95 gdje presijeca put k.č. 2432 te po toj liniji nastavlja prema sjeveru preko k.č. 1864 do k.č. 2433 što je u naravi put (detaljna točka broj 94). Linija se dalje kreće istočnom stranom puta k.č. 2433 do točke broj 89 gdje se spaja i s parcelom broj 2408, da bi ponovo nastavila dalje istočnom stranom puta prema sjeveru, odnosno između k.č. 2408 (put) i k.č. 2563 (kanal) (rudina: ADICA) sve do točke 86 gdje se spaja s putem k.č. 2409 u k.o. Trpinja. Južnom stranom navedenog puta nastavlja do točke 77 koja predstavlja spoj puteva (k.č. 2408, k.č. 2497 i k.č. 2410) te kanala k.č. 2595 (rudina: SELČINA BARA). Od točke 77 granica III. zone kreće se po južnoj strani parcele broj 2410 (u naravi put) do točke 60 gdje se spaja s putem k.č. 2391 u k.o. Trpinja. Istočnom stranom tog puta kreće se linija do točke broj 55 gdje se spaja s kanalom k.č. 2548 (rudina: LOVAS) te ulazi na k.č. 2390 po čijoj južnoj strani nastavlja dalje prema točki 45 gdje ulazi u put k.č. 2387. Istočnom stranom tog puta (rudina: LOVASIĆ) ide do točke 39 te se tu odvaja i po liniji razdvajanja između parcela broj 1604/1 i 1605 kreće do točke 38 gdje se spaja s putem k.č. 2386 te time završava zapadna strana granice III. zone.

SJEVERNA STRANA: U k.o. Trpinja ide od spoja puta k.č. 2386 s parcelama 1604/1 i 1605 (detaljna točka broj 38) južnom stranom do točke broj 287 gdje sjeverno obilazi kanal 2552 te dolazi do točke 285 (put na k.č. 2415). Sjevernom stranom tog puta spušta se do točke 284 koja predstavlja spoj puteva k.č. 2415 i puta broj 2414 te se dalje odvaja na put k.č. 2414 i ide njegovom sjevernom stranom, odnosno po rubu s granicom k.o. Dalj. U točki 277 spaja se u kanal k.č. 2550 te se kreće istočnom stranom tog kanala do točke 271 gdje napušta k.o. Trpinja i ulazi u k.o. Dalj. Od točke 271 granica III. zone ide južnom stranom parcele broj 6793 u k.o. Dalj što u naravi predstavlja kanal te završava u točki 264 gdje se spaja s prugom Borovo - Dalj na k.č. 7149.

#### Članak 7.

U III. zoni zabranjuje se:

1. ispuštanje nepročišćenih otpadnih voda,
2. građenje kemijskih i industrijskih postrojenja koja koriste onečišćujuće tvari za vode i vodni okoliš, izgradnja benzinskih postaja bez spremnika s dvostrukom stjenkom, uređajem za automatsko detektiranje i dojavu propuštanja te zaštitnom građevinom (tankvanom),
3. podzemna i površinska eksploatacija mineralnih sirovina osim geotermalnih i mineralnih voda,
4. građenje prometnica, aerodroma, parkirališta i drugih prometnih i manipulativnih površina bez kontrolirane odvodnje i odgovarajućeg pročišćavanja oborinskih onečišćenih voda prije ispuštanja u prirodni prijamnik,
5. navodnjavanje radi intenzivne poljoprivredne proizvodnje sukladno Nacionalnom projektu navodnjavanja i gospodarenja poljoprivrednim zemljištem i vodama u Republici Hrvatskoj (2005) i poglavlju 4.2.1.2. za zaštićena područja voda za piće,
6. izvođenje istražnih i eksploatacijskih bušotina kapaciteta crpljenja preko 6.000 m<sup>3</sup>/god., osim onih vezanih uz vodoistražne radove za javnu vodoopskrbu i obnovljive izvore energije,
7. izgradnje bio-plinskih postrojenja s korištenjem stajskog otpada,
8. skladištenje i odlaganje otpada, gradnja odlagališta otpada osim sanacija postojećeg u cilju njegovog zatvaranja, građevina za zbrinjavanje otpada uključujući spalionice otpada te postrojenja za obradu, uporabu i zbrinjavanje opasnog otpada.

#### Članak 8.

Unutar III. zone sanitarne zaštite obvezno je:

1. Uspostaviti evidenciju i nadzor nad aktivnim bušenim i kopanim zdencima, a zdence koji nisu u funkciji konzervirati (očistiti) i u koliko se ne uključuju u monitoring, tada ih konzervirati ili zatvoriti prema uvjetima koje propisuju Hrvatske vode;
2. Kod izgradnje i održavanja sustava odvodnje površinskih voda osigurati učinkovito otjecanje voda izvan zone sanitarne zaštite.
3. Pri izgradnji stočnih i peradarskih farmi većih od 75 uvjetnih grla stoke, potrebno je uspostaviti monitoring podzemnih voda koji mora biti primjeren za praćenje smjera lokalnoga toka i kakvoće podzemne vode.
4. U poljoprivrednoj proizvodnji poljoprivredna gospodarstva dužna su provoditi mjere propisane odgovarajućim programom zaštite voda od onečišćenja uzrokovanog nitratima poljoprivrednog podrijetla i pridržavati se načela dobre poljoprivredne prakse.

#### Članak 9.

Iznimno od odredbi članka 7. ove Odluke mogu se dopustiti određeni zahvati u prostoru odnosno određene djelatnosti u zonama sanitarne zaštite:

1. ako se provedu detaljni vodoistražni radovi kojima se ispituje utjecaj užega prostora zone sanitarne zaštite u kojem se namjerava izvesti zahvat u prostoru odnosno obavljati određena djelatnost (mikrozona) na vodonosnik,
2. ako se na temelju detaljnih vodoistražnih radova izradi poseban elaborat koji ima za svrhu dokazati okolnosti iz stavka 2. odnosno 3. ovoga članka (dalje u tekstu: elaborat mikrozoniranja),
3. ako se elaboratom mikrozoniranja predvide odgovarajuće mjere zaštite vodonosnika u mikrozonu.

Elaborat mikrozoniranja u zoni sanitarne zaštite Izvorišta sa zahvaćanjem podzemne vode iz vodonosnika s međuzrnskom poroznosti mora dokazati neštetnost zahvata u prostoru mikrozone (dalje u tekstu: zahvat u mikrozonu) odnosno neštetnost obavljanja djelatnosti u mikrozonu u odnosu na ovim Pravilnikom propisanu svrhu utvrđivanja zone.

Elaborat mikrozoniranja u zoni sanitarne zaštite Izvorišta sa zahvaćanjem podzemne vode iz vodonosnika s međuzrnskom poroznosti mora dokazati da su geološke značajke i hidrogeološki odnosi priljevnog područja u mikrozonu bitno drukčije od značajki na temelju kojih je utvrđena zona sanitarne zaštite u kojoj se mikrozona nalazi.

Izvođenje istražnih i eksploatacijskih bušotina za korištenje voda dozvoljeno je do 1.000 m<sup>3</sup>/god, dok se izvođenje istražnih i eksploatacijskih bušotina za korištenje voda od 1.000 do 6.000 m<sup>3</sup>/god može dopustiti samo ako su u vlasništvu javnog isporučitelja vodne usluge koji obavlja djelatnost javne vodoopskrbe (u daljnjem tekstu: javni isporučitelj) ili uz njegovo prethodno odobrenje i stalni nadzor nad korištenjem.

Iznimno se u III. zoni sanitarne zaštite Izvorišta sa zahvaćanjem voda iz vodonosnika s međuzrnskom poroznosti dopušta izgradnja centra za gospodarenje otpadom (u daljnjem tekstu: centar), sukladno posebnim propisima o otpadu, pod sljedećim uvjetima:

- a) da je zahvat centra planiran odgovarajućim planskim dokumentima gospodarenja otpadom usklađenim s planskim dokumentima upravljanja vodama,
- b) da su za lokaciju centra, odnosno uži prostor zone sanitarne zaštite u kojem se isti namjerava izgraditi, provedeni detaljni vodoistražni radovi kojima je ispitan mogući utjecaj zahvata centra na stanje vodnog tijela iz kojeg se zahvaća ili je rezervirano za zahvaćanje vode namijenjene ljudskoj potrošnji, uključujući i vodna tijela mineralne i termomineralne vode, te da je na temelju istih moguće utvrditi i provesti odgovarajuće mjere zaštite voda koje će osigurati najmanje dobro stanje toga vodnog tijela u skladu sa standardima propisanim posebnim propisom o standardu kakvoće voda,
- c) da je lokacija centra izvan poplavnog područja ili zaštićena od štetnog djelovanja voda,
- d) da je osigurana privremena i trajna zaštita od prodora oborinskih voda u građevinu za trajno odlaganje nakon obrade i/ili uporabe otpada u sklopu centra te spriječeno istjecanje iz nje u okolni prostor (vodonepropusnost), a posebno u vode,
- e) da se tijekom rada centra provodi stalni pojačani monitoring emisija otpadnih voda kao i stanja voda u priljevnom području vodocrpilišta (izvorišta) za koje postoji rizik od onečišćenja koje potječe iz centra u skladu s odgovarajućim vodopravnim aktom na teret pravne osobe koja upravlja centrom,
- f) da se provodi pojačani monitoring vodonepropusnosti svih građevina u sustavu centra prema odgovarajućem vodopravnom aktu.

#### Članak 10.

##### Zahvat u mikrozonu

Investitoru planiranog zahvata u mikrozonu vodopravnim uvjetima će se odrediti provođenje radnji iz članka 9. ove Odluke.

Dokaže li se okolnost iz članka 9. stavak 2. odnosno stavak 3. ove Odluke, vodopravnim uvjetima će se odrediti uvjeti za poduzimanje zahvata u mikrozoni i obveza poduzimanja mjera zaštite.

Izvedba zahvata u mikrozoni provodi se uz vodni nadzor.

Ne dokaže li se okolnost iz članka 9. stavak 2. odnosno stavak 3. ove Odluke, Hrvatske vode će postupiti po odredbi članka 146. stavak 1. točka 1. Zakona o vodama.

#### Članak 11.

##### Djelatnost u mikrozoni

Radnje iz članka 9. Pravilnika radi dopuštenja obavljanja djelatnosti koje su inače zabranjene u zoni sanitarne zaštite provodi zainteresirana osoba ili jedinica područne (regionalne) samouprave na koju se Odluka o zaštiti Izvorišta odnosi.

Dokaže li se okolnost iz članka 9. stavka 2. odnosno stavka 3. ove Odluke, upravno tijelo jedinice područne (regionalne) samouprave na koju se odluka o zaštiti Izvorišta odnosi, donosi uz suglasnost Hrvatskih voda akt kojim dopušta obavljanje djelatnosti u mikrozoni.

Ne dokaže li se okolnost iz članka 9. stavak 2. odnosno stavak 3. ove Odluke, upravno tijelo jedinica područne (regionalne) samouprave na koju se odluka o zaštiti Izvorišta odnosi obavijestit će zainteresiranu osobu ili osobe da su na snazi zabrane iz Pravilnika i Odluke o zaštiti Izvorišta.

## 2. II. Zona sanitarne zaštite

#### Članak 12.

II. zona sanitarne zaštite Izvorišta (u daljnjem tekstu: II. zona) utvrđuje se radi smanjenja rizika od onečišćenja podzemnih voda patogenim mikroorganizmima i drugih štetnih utjecaja koji se mogu pojaviti tijekom zadržavanja vode u podzemlju.

Područje II. zone kao zone strogoga ograničenja, koje mora obuhvatiti područje do crte od koje podzemna voda ima minimalno vrijeme zadržavanja u podzemlju 50 dana, a u slučaju Izvorišta "Cerić" je prošireno zbog osiguranja prostora za proširenje Izvorišta do maksimalne izdašnosti.

II. zona obuhvaća katastarske čestice: 2029, 2030, 2031, 2032/1, 2033/1, 2034/1, 2035/1, 2036/1, 2037/1, 1965/1, 1966/1, 1967/1 i 1997/1 sve u katastarskoj općini Trpinja.

#### Članak 13.

Unutar područja II. zone, uz zabrane navedene za III. zonu, zabranjuje se i:

- poljoprivredna proizvodnja, osim ekološke proizvodnje uz primjenu dozvoljenih gnojiva i sredstava za zaštitu bilja prema posebnom propisu,
- stočarska proizvodnja, osim poljoprivrednog gospodarstva odnosno farme do 20 uvjetnih grla uz provedbu mjera zaštite voda propisanih odgovarajućim programom zaštite voda od onečišćenja uzrokovanog nitratima poljoprivrednog podrijetla i načela dobre poljoprivredne prakse,
- formiranje novih groblja i proširenje postojećih,
- ispuštanje pročišćenih i nepročišćenih otpadnih voda s prometnica,
- skladištenje i odlaganje otpada, gradnja odlagališta otpada osim sanacija postojećih u cilju njihovog zatvaranja, građevina za zbrinjavanje otpada uključujući spalionice otpada, regionalnih i županijskih centara za gospodarenje otpadom, reciklažnih dvorišta i pretovarnih stanica za otpad ako nije planirana provedba mjera zaštite voda te postrojenja za obradu, oporabu i zbrinjavanje opasnog otpada,

- prekopavanje i odvođenje površinskoga pokrivača,
- bilo kakvo uskladištenje ili pretakanje naftnih derivata,
- izvođenje istražnih i eksploatacijskih bušotina, osim onih vezanih uz vodoistražne radove za javnu vodoopskrbu i obnovljive izvore energije.

#### Članak 14.

U području II. zone obvezno je:

- izgraditi nepropustan sustav odvodnje otpadnih voda ili izgraditi nepropusnu sabirnu jamu zatvorenog tipa koja se mora redovito prazniti,
- priključiti sve građevine na sustav javne odvodnje,
- izmjenu ulja na agregatu i transformatorskim stanicama treba izvršiti pomoću posuda, prikladnih za transport i isključiti bilo kakvo razlivanje na području svih zaštitnih zona.

### 3. I. Zona sanitarne zaštite

#### Članak 15.

I. zona sanitarne zaštite Izvorišta (u daljnjem tekstu: I. zona) utvrđuje se radi zaštite Izvorišta, vodozahvatnih građevina i njihove neposredne okolice od bilo kakvog oštećenja, onečišćenja vode te drugih slučajnih ili namjernih štetnih utjecaja.

#### Članak 16.

Granica I. zone (Z-1 do Z-7) proteže se na sljedećim dijelovima parcela:

- Z-1: nalazi se na dijelu k.č. 2030 i 2031 na rudini: SEGEDAC sa ograđenom željeznom ogradom oko Z-1 površine 407m<sup>2</sup>.
- Z-2: nalazi se na dijelu k.č. 2031 i 2032 na rudini: SEGEDAC sa ograđenom željeznom ogradom oko Z-2 površine 407m<sup>2</sup>.
- Z-3: nalazi se na k.č. 2033 na rudini: SEGEDAC sa ograđenom željeznom ogradom oko Z-3 površine 407m<sup>2</sup>.
- Z-4: nalazi se na k.č. 2034 na rudini: SEGEDAC sa ograđenom željeznom ogradom oko Z-4 površine 392m<sup>2</sup>.
- Z-5: nalazi se na k.č. 2037 na rudini: SEGEDAC sa ograđenom željeznom ogradom oko Z-5 površine 408m<sup>2</sup>.
- Z-6: nalazi se na k.č. 2029 na rudini: SEGEDAC sa ograđenom željeznom ogradom oko Z-6 površine 388m<sup>2</sup>.
- Z-7: nalazi se na k.č. 1997 na rudini: ČELINSKI TUK sa ograđenom željeznom ogradom oko Z-7 površine 407m<sup>2</sup>.

I. zona obuhvaća površinu širine 20 m s tim da je njena granica udaljena minimalno 10 m od pojedinih zdenaca.

#### Članak 17.

Pristup I. zoni dopušten je samo radnicima javnog isporučitelja koji rade na poslovima crpljenja i transporta vode, opažanjima u sklopu praćenja rada Izvorišta, te nadležnim inspekcijским tijelima.



Pristup trećim osobama dopušten je isključivo uz prethodnu najavu i posebno odobrenje javnog isporučitelja.

Svaki posjet I. zoni registrira se u dnevnik koji vodi javni isporučitelj.

#### Članak 18.

U I. zoni sanitarne zaštite Izvorišta zabranjuju se sve aktivnosti osim onih koje su vezane za zahvaćanje, kondicioniranje i transport vode u vodoopskrbni sustav.

U sklopu mjera zaštite, javni isporučitelj dužan je:

1. pri izgradnji novih i zamjenskih zdenaca izvesti zatvoreni objekt oko eksploatacijskih zdenaca prema projektnoj dokumentaciji i ostvariti zaštitu u skladu s člankom 19. ove Odluke;
2. ostvariti površinsko otjecanje nasipavanjem terena;
3. postaviti stalnu rasvjetu kroz vrijeme smanjene vidljivosti ili uspostaviti sustav povremenog uključivanja rasvjete na signal daljinske detekcije približavanja zahvatu;
4. organizirati tehničko osiguranje Izvorišta;
5. izraditi rješenje odvodnje otpadnih voda iz objekata na izvorištu u skladu s obvezama propisanim za II. zonu.

#### Članak 19.

Mjere zaštite i uređenja I. zone određene ovom Odlukom provodi javni isporučitelj.

Javni isporučitelj dužan je po nalogu nadležnih inspeksijskih službi poduzeti i dodatne odgovarajuće mjere zaštite.

### III. POSTAVLJANJE OZNAKA ZONA SANITARNE ZAŠTITE

#### Članak 20.

Javni isporučitelj dužan je na ogradu koja omeđuje I. zonu postaviti natpisne ploče koje označavaju granicu iste.

Na pločama iz prethodnoga stavka mora pisati:

Izvorište Cerić  
I. zona  
Zona strogoga režima zaštite i nadzora  
Zabranjen pristup neovlaštenim osobama.

#### Članak 21.

Oznake II. zone postavlja javni isporučitelj na mjestima ulaska i izlaska iz ove zone na svim poljskim putevima i na njima mora pisati:

Izvorište Cerić  
II. zona  
Zona strogog ograničenja i nadzora  
U slučaju nezgode nazvati 112.

## Članak 22.

Oznake III. zone postavlja ovlaštena pravna osoba koja upravlja prometnicama na mjestima ulaska i izlaska iz ove zone na svim magistralnim cestama i na njima mora pisati:

Izvorište Cerić

III. zona

Zona ograničenja i nadzora

U slučaju nezgode nazvati 112.

## IV. MJERE AKTIVNE ZAŠTITE

## Članak 23.

Radi ostvarenja učinkovite zaštite Izvorišta propisuju se dodatne mjere kontrole provođenja zaštite, te ispravnosti vode, stanja podzemnih voda i izdašnosti Izvorišta.

## 1. Neposredni nadzor nad propisanim mjerama zaštite

## Članak 24.

Javni isporučitelj obavezan je provoditi redoviti neposredni nadzor nad provođenjem propisanih mjera zaštite.

## 2. Objekti opažačkoga sustava

## Članak 25.

Opažački sustav Izvorišta "Cerić" treba obuhvatiti opažanje razina podzemne vode, kakvoće podzemne vode, iz eksploatacijskoga i opažačkih zdenaca te crpnih količina iz eksploatacijskih zdenaca.

Postojeći motriteljski objekti prikladni za nastavak opažanja podzemne vode su:

- Eksploatacijski zdenac Z-1
- Eksploatacijski zdenac Z-2
- Eksploatacijski zdenac Z-3
- Eksploatacijski zdenac Z-4
- Eksploatacijski zdenac Z-5
- Eksploatacijski zdenac Z-6
- Opažački, stari zdenac Z-7
- Opažački, stari zdenac B-1
- Opažački, stari zdenac B-7
- Piezometar TP-1
- Piezometar TP-1A
- Piezometar TP-2
- Piezometar TP-2A
- Piezometar TP-3
- Piezometar TP-4
- Piezometar TP-5
- Piezometar TP-5A
- Piezometar TP-6
- Piezometar TP-6A
- Piezometar TP-7
- Piezometar TP-7A
- Piezometar TP-8

- Piezometar TP-8A
- Piezometar TP-9
- Piezometar TP-9A
- Piezometar TP-10
- Piezometar TP-10A
- Piezometar TP-11
- Piezometar TP-11A
- Piezometar TP-12
- Piezometar TP-12A.

### 3. Kontrola podzemnih voda

#### Članak 26.

Radi ostvarenja učinkovite kontrole stanja podzemnih voda i izdašnosti Izvorišta obvezatno je provoditi:

1. Mjerenje razina podzemnih voda u eksploatacijskim zdencima, opažackim zdencima i piezometrima:
  - svi radni zdenci svakodnevno,
  - opažacki zdenci i svi piezometri dva puta mjesečno,
2. Registriranje rada eksploatacijskoga zdenca kontinuirano (mjerenje protoka, razine vode, vremena rada crpki, tlaka na izlazu iz crpke),
3. Uzimanje uzoraka vode iz eksploatacijskoga zdenca i provedba analize fizikalno-kemijskih, kemijskih i mikrobioloških pokazatelja.
4. Verifikacija rada Izvorišta i sustava opažanja

#### Članak 27.

Verifikaciju rada Izvorišta glede kakvoće podzemne vode i izdašnosti vodonosnika i pojedinih zdenaca te sustava opažanja treba provoditi u slučaju izvedbe novoga zdenca radi proširenja crpilišta.

#### Članak 28.

Sve djelatnosti koje nisu izričito zabranjene ovom Odlukom, na području zona sanitarne zaštite Izvorišta smiju se obavljati isključivo na način da se njihovim obavljanjem ne ugrožava izdašnosti i zdravstvena ispravnost vode za piće i uz prethodnu suglasnost javnog isporučitelja vodne usluge koji upravlja Izvorištem.

## V. MJERE SANACIJE VODOZAŠTITNOGA PODRUČJA

#### Članak 29.

Ovom Odlukom utvrđuje se obveza izradbe Programa mjera za sanaciju okoliša i stanja u zonama zaštite Izvorišta sukladno članku 40. Pravilnika (u daljnjem tekstu: Program).

Program je podloga za sustavno saniranje zatečenoga stanja u okolišu u zonama zaštite Izvorišta i izradu, po potrebi, projektnih zadataka za pojedine sanacijske zahvate.

#### Članak 30.

Program sadrži prijedlog mjera sanacije okoliša, što uključuje izgrađene građevine, postrojenja i slično, u zonama sanitarne zaštite Izvorišta, način i rokove za provođenje mjera, nositelje njihove provedbe, način osiguranja sredstava i nositelje financiranja.

- Sastavni dio Programa osim onih iz stavka 1. ovoga članka su:
1. Karte s ucrtanim granicama zona zaštite u mjerilu 1:25.000 i 1:5.000 s naznačenim građevinama i područjima koji mogu negativno utjecati na kakvoću vode ili izdašnost Izvorišta,
  2. Plan izgradnje sustava javne odvodnje i pročišćavanja otpadnih voda u zonama zaštite Izvorišta i priključenja svih korisnika na isti sustav,
  3. Plan i očevidnik evidencije i kontrole stanja zdenaca na cijelom području zona sanitarne zaštite Izvorišta,
  4. Plan uređenja okoliša na izvorištu i program dopune piezometarskih gnijezda uključenih u redoviti monitoring Izvorišta,
  5. Plan poljoprivredne proizvodnje u skladu sa zahtjevima zaštite Izvorišta, uključujući analizu potreba za prenamjenom poljoprivrednih površina i promjenom poljoprivrednih kultura,
  6. Program provedbe i očevidnike redovitog praćenja stanja i kakvoće voda u zonama zaštite,
  7. popis:
    - građevina i postrojenja koje je potrebno sanirati,
    - aktivnih i napuštenih zdenaca izvan vlasništva javnog isporučitelja vodne usluge koja upravlja Izvorištem,
    - građevina i postrojenja koje nije moguće sanirati pa ih treba ukloniti,
    - građevina i postrojenja u kojima se koriste opasne tvari uz naznaku opasne tvari koja se koristi,
    - spremnike naftnih derivata koje treba ukloniti, odnosno sanirati,
    - odlagališta otpada koje treba ukloniti/sanirati,
    - područje devastiranih površina koje treba urediti, osobito površina iskopa zemlje.

#### Članak 31.

Program za I. zonu predlaže i njegovu izradu osigurava javni isporučitelj.

Program za II. i III. zonu predlažu i njegovu izradu osiguravaju javni isporučitelj i jedinice lokalne samouprave koje koriste vodu iz Izvorišta uz suradnju Hrvatskih voda i nadležnih tijela Vukovarsko-srijemske županije.

Program mjera za sanaciju okoliša iz stavka 1. i 2. ovog članka nadležna tijela su obvezna donijeti u roku od 12 (dvanaest) mjeseci od dana stupanja na snagu ove Odluke.

#### Članak 32.

Javni isporučitelj obavlja redovitu neposrednu kontrolu nad provođenjem mjera zaštite Izvorišta putem posebno ovlaštenog i osposobljenog radnika koji o provedenoj kontroli sastavlja odgovarajući zapisnik.

Jedinice lokalne samouprave obavljaju redovitu neposrednu kontrolu nad provođenjem mjera zaštite Izvorišta na dijelu područja II. i III. zone sanitarne zaštite koje pripada toj jedinici lokalne samouprave, putem komunalnog redarstva ili druge ovlaštene osobe, koja o provedenoj kontroli sastavlja odgovarajući zapisnik.

Javni isporučitelj i jedinice lokalne samouprave, dužni su bez odlaganja neposredno po saznanju o nastanku opasnosti od onečišćenja voda ili o onečišćenju voda poduzeti propisane mjere sukladno Državnom planu mjera za slučaj izvanrednih i iznenadnih onečišćenja voda i nižim planovima mjera donesenim na osnovi tog plana.

Javni isporučitelj i jedinice lokalne samouprave, u slučaju iz stavka 4. ovog članka dužni su bez odlaganja, a ovisno o nadležnosti za provođenje inspeksijskog nadzora, izvijestiti:

- državnog vodopravnog inspektora
- inspektora zaštite okoliša
- poljoprivrednog inspektora
- inspektora cestovnog prometa.

## VI. IZVORI I NAČINI FINANCIRANJA

### Članak 33.

Kada su potrebna povećana ulaganja u javni vodoopskrbni sustav ili sustav javne odvodnje otpadnih voda radi zaštite izvorišta, potrebna sredstva za takva ulaganja osiguravaju se sukladno zakonu kojim se uređuje financiranje vodnoga gospodarstva uvođenjem posebne naknade za razvoj.

Jedinica lokalne samouprave na čijem se području nalazi izvorište može predložiti jedinici područne (regionalne) samouprave da sukladno zakonu kojim se uređuje financiranje vodnoga gospodarstva uvede naknadu za razvoj, radi financiranja potreba iz stavka 1. ovog članka.

Naknadu za razvoj plaćaju svi korisnici javnog vodoopskrbnog sustava razmjerno korištenoj količini vode.

Naknada za razvoj iz stavka 1. ovog članka uvest će se na vrijeme koje je potrebno za podmirenje troškova potrebnih povećanih ulaganja.

## VII. PREKRŠAJNE ODREDBE

### Članak 34.

Inspekcijski nadzor nad primjenama odredaba ove Odluke obavljaju nadležne inspekcije temeljem posebnih propisa.

### Članak 35.

Novčanom kaznom u visini utvrđenoj Zakonom kaznit će se pravna ili fizička osoba koja:

- ne poduzima propisane mjere zaštite izvorišta propisane ovom Odlukom,
- koristi vode protivno odredbama ove Odluke,
- koristi vode suprotno zaštiti izvorišta propisanoj ovom Odlukom.

### Članak 36.

Pravne ili fizičke osobe, koje učine bilo kakve djelatnosti ili radnje u prostoru zona zaštite izvorišta, koje su suprotne odredbama važećih zakonskih propisa i ove Odluke, dužne su u roku i na način kako to odredi nadležno nadzorno tijelo, otkloniti posljedice te djelatnosti/radnje o vlastitom trošku.

## VIII. PRIJELAZNE I ZAVRŠNE ODREDBE

### Članak 37.

Županijska skupština Vukovarsko-srijemske županije donijet će u roku od 12 mjeseci od dana donošenja ove Odluke Program mjera sanacije unutar zona sanitarne zaštite za postojeće vodne građevine i postojeće djelatnosti koji će postati sastavni dio ove Odluke.

Članak 38.

Stupanjem na snagu ove Odluke prestaje važiti Odluka o zonama sanitarne zaštite izvorišta "Cerić" ("Županijski glasnik" broj 12/08.).

Članak 39.

Ova Odluka stupa na snagu osmoga dana nakon objave u "Županijskom glasniku".

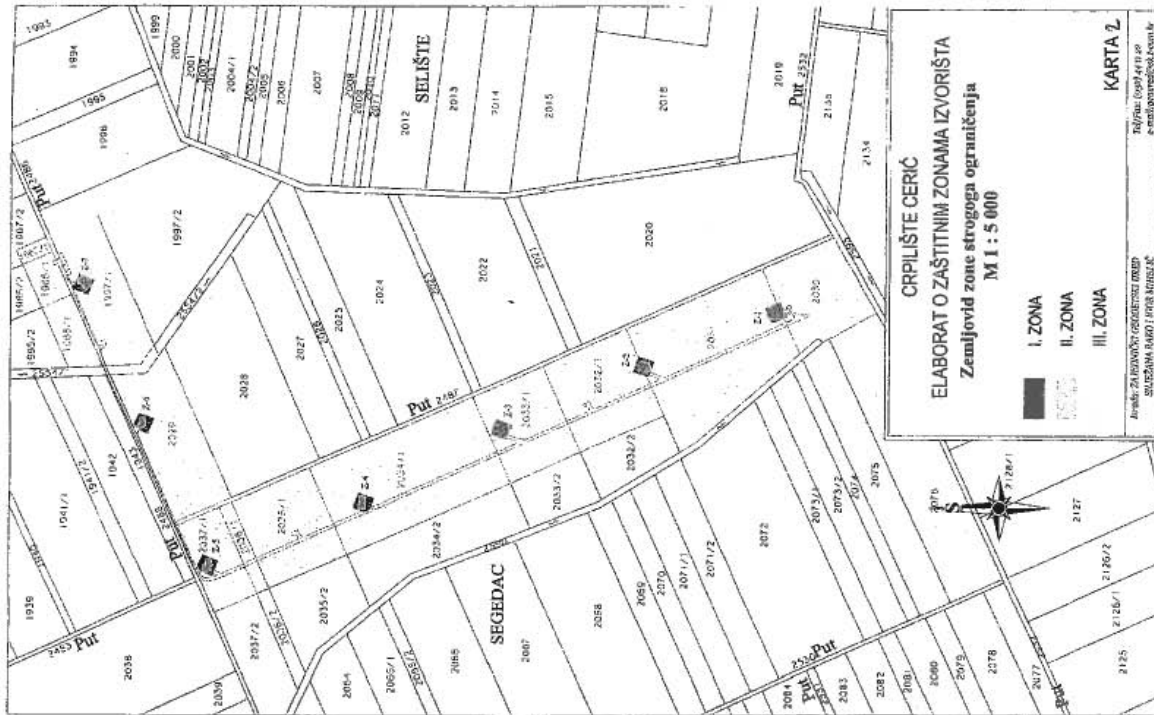
Klasa: 351-01/15-01/2  
Urbroj: 2158/1-01-01-15-6

Osijek, 24. veljače 2015.

Predsjednik

Antun Kapraljević, v.r.









# ZRAČNA LUKA OSIJEK

DRUŠTVO S OGRANIČENOM ODGOVORNOŠĆU ZA USLUGE U ZRAČNOM PROMETU, OSIJEK, HRVATSKA  
OIB: 48188420009 MATIČNI (POREZNI) BROJ: 3361721

Adresa: 31000 OSIJEK, p.p. 47  
Klisa, Vukovarska 67  
Telefoni/ Phones: 385 31 514 402  
385 31 514 411  
385 31 514 451  
Telefax: 385 31 514 460  
Ur. broj: B-1-07/15-679-DM/MPG  
Osijek, 28. listopada 2015.

Potpisano: 30. 10. 2015.	
Klasifikacijska oznaka:	Org. jed.
Unutarnji broj:	

OPĆINA TRPINJA  
GAJČANSKA 1  
32 224 TRPINJA

**PREDMET: Površine ograničenja prepreka Zračne luke Osijek**

Poštovani,

Sukladno čl. 36 Pravilnika o aerodromima (NN 58/14), Zračna luka Osijek je u obvezi definirati i osigurati čistinu (*zamišljena površina u prostoru koja se uzlaznim nagibom od 1,25% nastavlja na uzletno-sletnu stazu u smjeru uzlijetanja zrakoplova*). Zavod za urbanizam i izgradnju d.d. Osijek je izradio elaborat čistine za ZL Osijek (u prilogu) te ona iznosi 1.250 m dužine i 150 m širine u nastavku praga 11 uzletno-sletne staze (sjeverozapadno) i 900 m dužine i širine 150 m u nastavku praga 29 uzletno-sletne staze (jugoistočno).

Kako je elaboratom dokazano da na navedenim površinama nema objekata koji probijaju navedenu zamišljenu površinu od 1,25%, da bi ZL Osijek definirala i objavila čistinu, mora dokazati dokumentacijom da zemljišta u području čistine nisu i neće biti planirana za izgradnju, odnosno da će zemljište u području čistine biti bez prirodnih i umjetnih prepreka koje nadvisuju ravninu čistine i ugrožavaju sigurnost u letu. Područje čistine koje nije unutar ograde ZL Osijek, a u nadležnosti je Grada Osijeka, odnosno Osječko-baranjske županije je oko 800 m sjeverozapadno izvan ograde ZL Osijek (u nastavku praga 11) dok je područje čistine 900 m dužine u nastavku praga 29 uzletno-sletne staze (jugoistočno), širine 150 m unutar ograde ZL Osijek po dužini, no po širini 30 m izvan ograde sa svake strane i u nadležnosti je Općine Trpinja Vukovarsko-srijemske županije.

Slijedom gore navedenog uputili smo dopis za ograničenjem gradnje za navedeno zemljište Vukovarsko-srijemskoj županiji te smo dobili informaciju da trenutno u Prostornom planu Vukovarsko-srijemske županije i Prostornom planu uređenja Općine Trpinja nema ograničenja vezano za gradnju građevina koje se mogu graditi izvan građevinskog područja na području čistine, no da je u tijeku postupak izrade izmjene i dopune navedenih planova. Zbog toga Vam upućujemo zahtjev da u Prostornom planu uređenja Općine Trpinja zemljišta u području čistine ne budu planirana za izgradnju, odnosno da budu bez prirodnih i umjetnih prepreka koje nadvisuju ravninu čistine i ugrožavaju sigurnost u letu. Molimo Vas da nam dostavite odgovor na ovaj zahtjev, odnosno da naš zahtjev uvrstite u izmjene i dopune PPUO Trpinja.

Ujedno Vas molimo da pri izmjeni i dopuni Prostornog plana uređenja Općine Trpinja uzmete u obzir odredbe Pravilnika o aerodromima, dijela četiri Ograničenje i uklanjanje prepreka, čl. od 47. do 64., odnosno uvrstite zahtijevana ograničenja jer je Zračna luka Osijek u obvezi voditi računa kako bi se maksimalno zaštitile površine oko aerodroma koje moraju biti slobodne od prepreka. Uzletno-sletna

Subjekt upisan u sudski registar Trgovačkog suda u Osijeku pod MBS 030026579. Račun: PBZ d.d. Zagreb, kunski: 2340009-1110047000 i devizni IBAN HR10 2340 0091 1100 4700 0. Swift kod PBZGHR2X. Temeljni kapital: 26.208.000,00 kuna uplaćen u cijelosti. Uprava: Domagoj Marinić, direktor

staza Zračne luke Osijek je kodnog broja 4 s instrumentalnim preciznim prilazom kategorije I. Ovaj zahtjev je upućen i Vukovarsko-srijemskoj županiji, Upravnom odjelu za prostorno uređenje, gradnju i zaštitu okoliša koji je naveo da će ga uputiti izrađivačima PPVSŽ.


Za sve dodatne informacije molimo kontaktirajte Mirnu Prelog-Gudelj na tel. 031 514 411, e-mail [mirna.prelog-gudeli@osijek-airport.hr](mailto:mirna.prelog-gudeli@osijek-airport.hr) ili Milana Kranjčevića na tel. 031 514 444, e-mail [milan.kranjcevic@osijek-airport.hr](mailto:milan.kranjcevic@osijek-airport.hr).

S poštovanjem,

PRILOG:

- CD s elaboratom čistine ZL Osijek

Direktor:  
**Domagoj Marinić**



Subjekt upisan u sudski registar Trgovačkog suda u Osijeku pod MBS 030026579. Račun: PBZ d.d. Zagreb, kunski: 2340009-1110047000 i devizni IBAN HR10 2340 0091 1100 4700 0. Swift kod PBZGHR2X. Temeljni kapital: 26.208.000,00 kuna uplaćen u cijelosti. Uprava: Domagoj Marinić, direktor



ZAVOD ZA URBANIZAM I IZGRADNJU d.d. OSIJEK  
 Šetalište kardinala Franje Šepera 12, 31 000 Osijek, Hrvatska

centrala: (031) 225-200 / direktor: 225-210 / fax: 283-575  
 M.B.: 3047784  
 ezuos@zuos.hr

Rješenje o davanju suglasnosti za obavljanje poslova državne  
 izmjere i katastra nekretnina.

Klasa: 930-03/08-02/414  
 Ur.broj: 541-01/1-08-2  
 Datum: 27. veljače 2008.

Vrsta elaborata:

## ELABORAT ČISTINE

Svrha elaborata:

PRIKAZ FIZIČKIH OBILJEŽJA ČISTINE ZRAČNE LUKE OSIJEK

Primjerak za naručitelja

Voditelj izrade:

Vladimir Krupa dipl. ing. geodezije

/ovlašteni inženjer geodezije/

Suradnici:

Renato Vojedilov ing. geodezije  
 Dražen Kovač geod. tehničar

Katastarska općina:

Tenja, Klisa, Bobota

Građevina:


UZLETNO-SLETNA STAZA ZRAČNE LUKE OSIJEK

Lokacija:

Zračna luka Osijek

Broj projekta:

131/14



Datum izradbe:

25.05.2015.

Ovlašteni inženjer geodezije: /ime, potpis i pečat/	Direktor: Nikola Škaro dipl. iur.
--	--------------------------------------

	<b>ZAVOD ZA URBANIZAM   IZGRADNJU d.d. OSIJEK</b> Šetalište kardinala Franje Šepera 12, 31 000 Osijek, Hrvatska	
	centrala: (031) 225-200 / direktor: 225-210 / fax: 283-575 M.B.: 3047784 e: zuios@zuios.hr	
Naručitelj:	Zračna luka Osijek	
Vrsta elaborata:	Elaborat čistine – prikaz fizičkih obilježja čistine Zračne luke Osijek	
Broj projekta:	131/14	

### SASTAVNI DIJELOVI ELABORATA:

#### A / OPĆI DIO

1. RJEŠENJE DRŽAVNE GEODETSKE UPRAVE O SUGLASNOSTI ZA OBAVLJANJE POSLOVA DRŽAVNE IZMJERE I KATASTRA NEKRETNINA
2. PRESLIKA POTVRDE O UPISU U IMENIK OVLAŠTENIH INŽENJERA HRVATSKE KOMORE INŽENJERA GEODEZIJE
3. USKLADENOST IZVJEŠTAJA S PRAVILNICIMA I PROPISIMA

#### B / TEHNIČKI DIO

4. UVODNE NAPOMENE
5. OPIS GEODETSKIH MJERENJA
6. PRILOZI
  - 6.1 TEHNIČKO IZVJEŠĆE
  - 6.2 ZAKLJUČAK
  - 6.3 FIZIČKA OBILJEŽJA ZRAČNE LUKE OSIJEK
  - 6.4 GEODETSKI SITUACIJSKI NACRT STVARNOG STANJA-ČISTINA ZRAČNE LUKE OSIJEK RWY11
  - 6.5 GEODETSKI SITUACIJSKI NACRT STVARNOG STANJA-ČISTINA ZRAČNE LUKE OSIJEK RWY29
  - 6.6 KARTA PREPREKA ČISTINE ZRAČNE LUKE OSIJEK
  - 6.7 POLOŽAJNI OPISI REFERENTNIH TOČAKA



ZAVOD ZA URBANIZAM I IZGRADNJU d.d. OSIJEK  
Šetalište kardinala Franje Šepera 12, 31 000 Osijek, Hrvatska

centrala: (031) 225-200 / direktor: 225-210 / fax: 283-575  
M.B.: 3047784  
e: zuios@zuios.hr

Naručitelj:	Zračna luka Osijek
Vrsta elaborata:	Elaborat čistine – prikaz fizičkih obilježja čistine Zračne luke Osijek
Broj projekta:	131/14

### 3. USKLAĐENOST IZVJEŠTAJA S PRAVINICIMA I PROPISIMA

- Pravilnik o aerodromima (NN 58/14)



ZAVOD ZA URBANIZAM I IZGRADNJU d.d. OSIJEK  
Šetalište kardinala Franje Šepera 12, 31 000 Osijek, Hrvatska

centrala: (031) 225-200 / direktor: 225-210 / fax: 283-575  
M.B.: 3047784  
e: zuios@zuios.hr

Naručitelj:	Zračna luka Osijek
Vrsta elaborata:	Elaborat čistine – prikaz fizičkih obilježja čistine Zračne luke Osijek
Broj projekta	131/14

#### 4. UVODNE NAPOMENE

Na lokaciji Zračne luke Osijek izvršena je geodetska izmjera radi izrade Elaborata čistine (CLEARWAY), tj. izmjerena je površine od pragova 11 i 29 u dužini 1250m i širine 150m od središnje crte USS-a 11-29. Prema Pravilniku o aerodromima (NN 58/14) članak 36. površina zemljišta u području čistine ne smije nadvisivati ravninu koja ima uzlazni nagib od 1.25% pri čemu je donja granica te ravnine horizontalna crta koja je okomito položena na vertikalnu plohu središnje crte USS-e i prolazi kroz točku na središnjoj crti USS-e koja označava početak čistine na kraju raspoložive duljine za zalet (TORA).



ZAVOD ZA URBANIZAM I IZGRADNJU d.d. OSIJEK  
 Šetalište kardinala Franje Šepera 12, 31 000 Osijek, Hrvatska

centrala: (031) 225-200 / direktor: 225-210 / fax: 283-575  
 M.B.: 3047784  
 e: zuos@zuos.hr

Naručitelj:	Zračna luka Osijek
Vrsta elaborata	Elaborat čistine – prikaz fizičkih obilježja čistine Zračne luke Osijek
Broj projekta	131/14

## 5. OPIS GEODETSKIH MJERENJA

Geodetska izmjera izvršena je u području čistine dimenzija 150m x 1250m s početkom na pragovima 11 i 29 USS-e. Zračne luke Osijek, a sve prema Pravilniku o aerodromima (NN 58/14) članak 36.

Na području čistine snimljeni su objekti koji se nalaze iznad zemlje (svjetla, antene, područje višeg raslinja, željezna ograda, usamljena stabla, betonski temelji, zgrade) i izrađena je karta prepreka za područje čistine.

Geodetsku izmjeru obavila je geodetska služba Zavoda za urbanizam i izgradnju d.d. Osijek, tijekom svibnja 2015. godine.

GNSS uređajem RTK metodom opažene su detaljnije točke u području čistine i dobivene su apsolutne visine pojedine detaljne točke u ravnini s terenom. Apsolutne visine vrha pojedine detaljne točke visine do 4m dobivene su mjerenjem nivelmanskom letvom, a apsolutne visine vrha pojedine detaljne točke visine preko 4m dobivene su opažanjem instrumentom metodom trigonometrijskog nivelmana.



ZAVOD ZA URBANIZAM I IZGRADNJU d.d. OSIJEK  
 Šetalište kardinala Franje Šepera 12, 31 000 Osijek, Hrvatska

centrala: (031) 225-200 / direktor: 225-210 / fax: 283-575  
 M.B.: 3047784  
 e: zuios@zuios.hr

Naručitelj:	Zračna luka Osijek
Vrsta elaborata:	Elaborat čistine – prikaz fizičkih obilježja čistine Zračne luke Osijek
Broj projekta:	131/14

## 6. PRILOZI

### 6.1 TEHNIČKO IZVJEŠĆE

Po zahtjevu naručitelja /Zračna luka Osijek/, tijekom svibnja 2015. godine izvršena je geodetska izmjera područja čistine uzletno-sletne staze Zračne luke Osijek u svrhu određivanja apsolutnih visina detaljnih točaka na terenu, apsolutnih visina vrha detaljnih točaka i izrade Elaborata čistine.

Instrumentarij: Za izmjeru je korišten slijedeći instrumentarij:

- GNSS uređajem TOPCON HIPER II/U (s/n 739-00503)
- Totalna stanica TOPCON GPT-9003M
- Nivelmanska letva

Metode mjerenja: Izmjera je obavljena GPS RTK metodom i trigonometrijskim nivelmanom

Programska oprema: "Magnet Field" (proizvođač Topcon) - software za GPS RTK metodu i tahimetrijsku metodu.


Geodetska osnova: Prije početka izmjere izvršena je lokalizacija na postojeće referentne točke - LDOS-A-2002, LDOS-B-2002, LDOS-C-2002, LDOS-D-2002. Kao referentne visinske točke za određivanje visina detaljnih točaka korištene su točke LDOS-D-2002 (H=87.667m) i LDOS-C-2002 (H=87.667m).

Za obradu podataka podataka i izradu elaborata korištena je slijedeća programska oprema:

- "Civil 3D 2008" ("Autodesk") - software za projektiranje i grafičku obradu - serijski broj 343-66649544
- MS Office 2007 - za obradu podataka (serijski broj 89409-708-9794042-65579)
- "Geoplus 14.0" program za obradu geodetskih podataka ("Geosoft" d.o.o.)

(OVJERA OVL. INŽENJERA GEODEZIJE)



	<b>ZAVOD ZA URBANIZAM I IZGRADNJU d.d. OSIJEK</b> Šetalište kardinala Franje Šepera 12, 31 000 Osijek, Hrvatska
	centrala: (031) 225-200 / direktor: 225-210 / fax: 283-575 M.B.: 3047784 e:zuios@zuios.hr
Naručitelj:	Zračna luka Osijek
Vrsta elaborata:	Elaborat čistine – prikaz fizičkih obilježja čistine Zračne luke Osijek
Broj projekta:	131/14

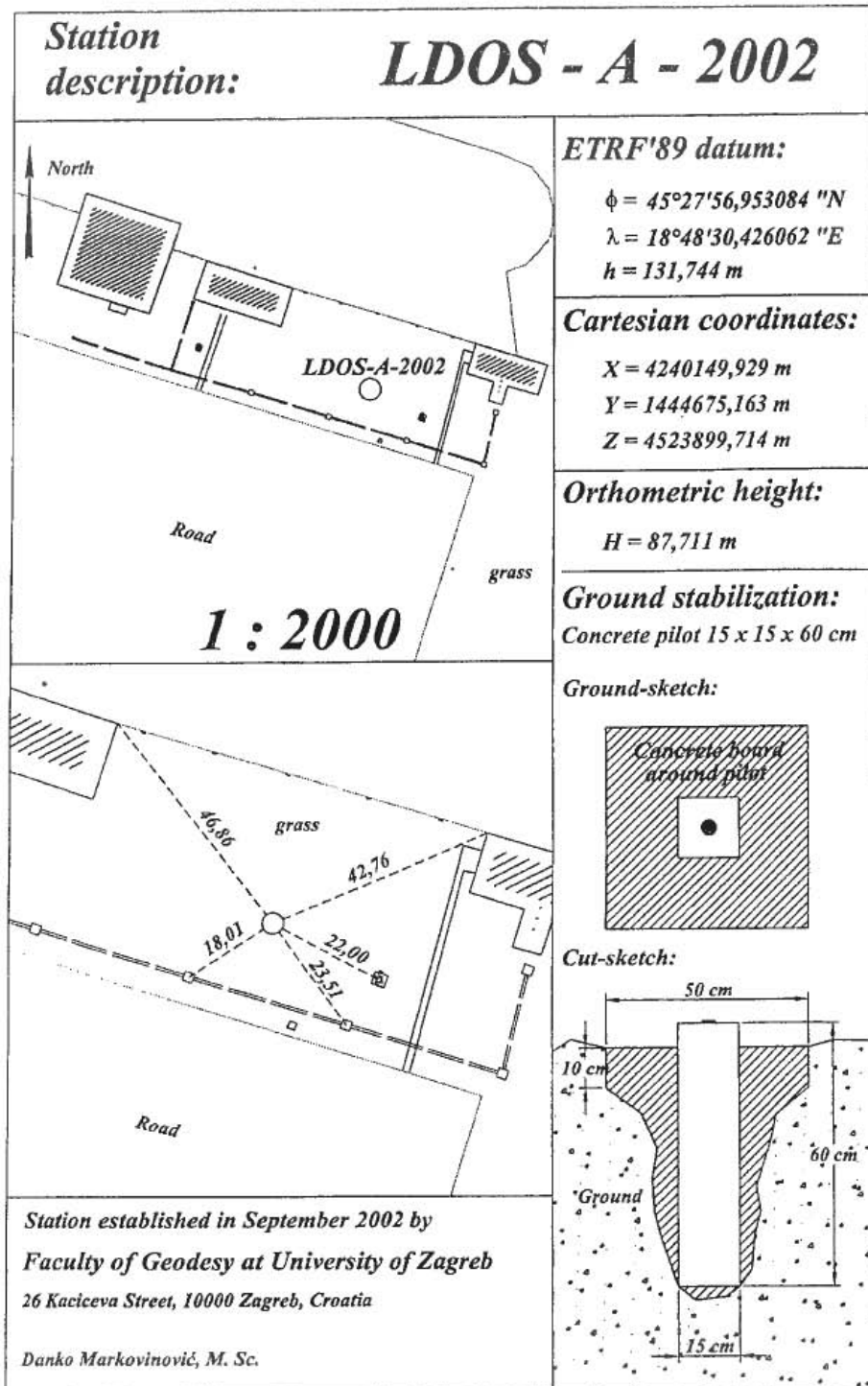
## 6.2 ZAKLJUČAK

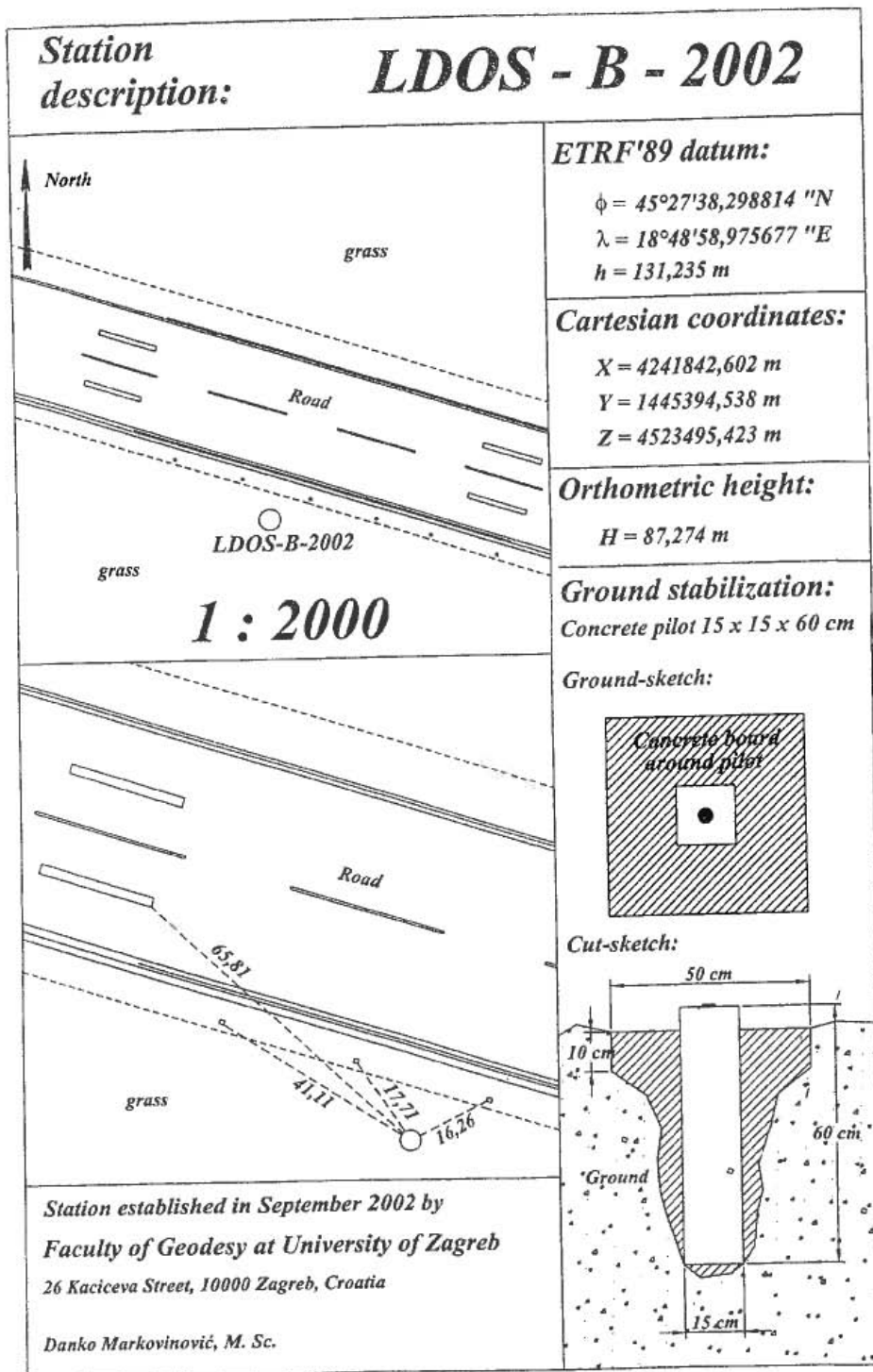
Na osnovu provedenih geodetskih mjerenja na području čistine Zračne luke Osijek došli smo do slijedećeg zaključka:

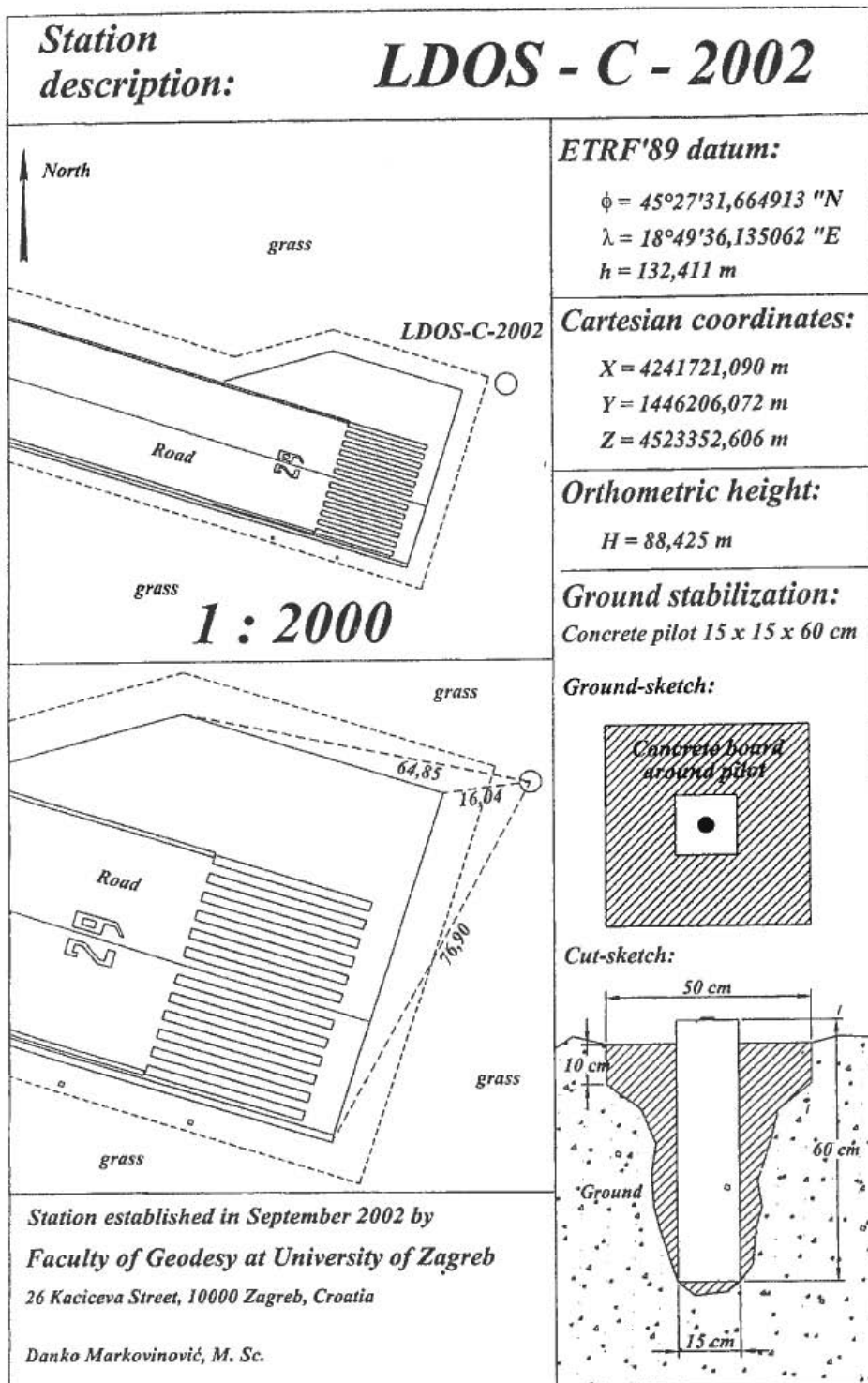
Na sjevero-zapadnom dijelu USS-e područje čistine od praga 11, a prema Pravilniku o aerodromima, čl.36 **ne nalazi se** nikakav objekat koji nadvisuje ravninu koja ima uzlazni nagib od 1.25% pri čemu je donja granica te ravnine horizontalna crta koja je okomito položena na vertikalnu plohu središnje crte USS-e i prolazi kroz točku na središnjoj crti USS-e koja označava početak čistine na kraju raspoložive duljine za zalet (TORA).

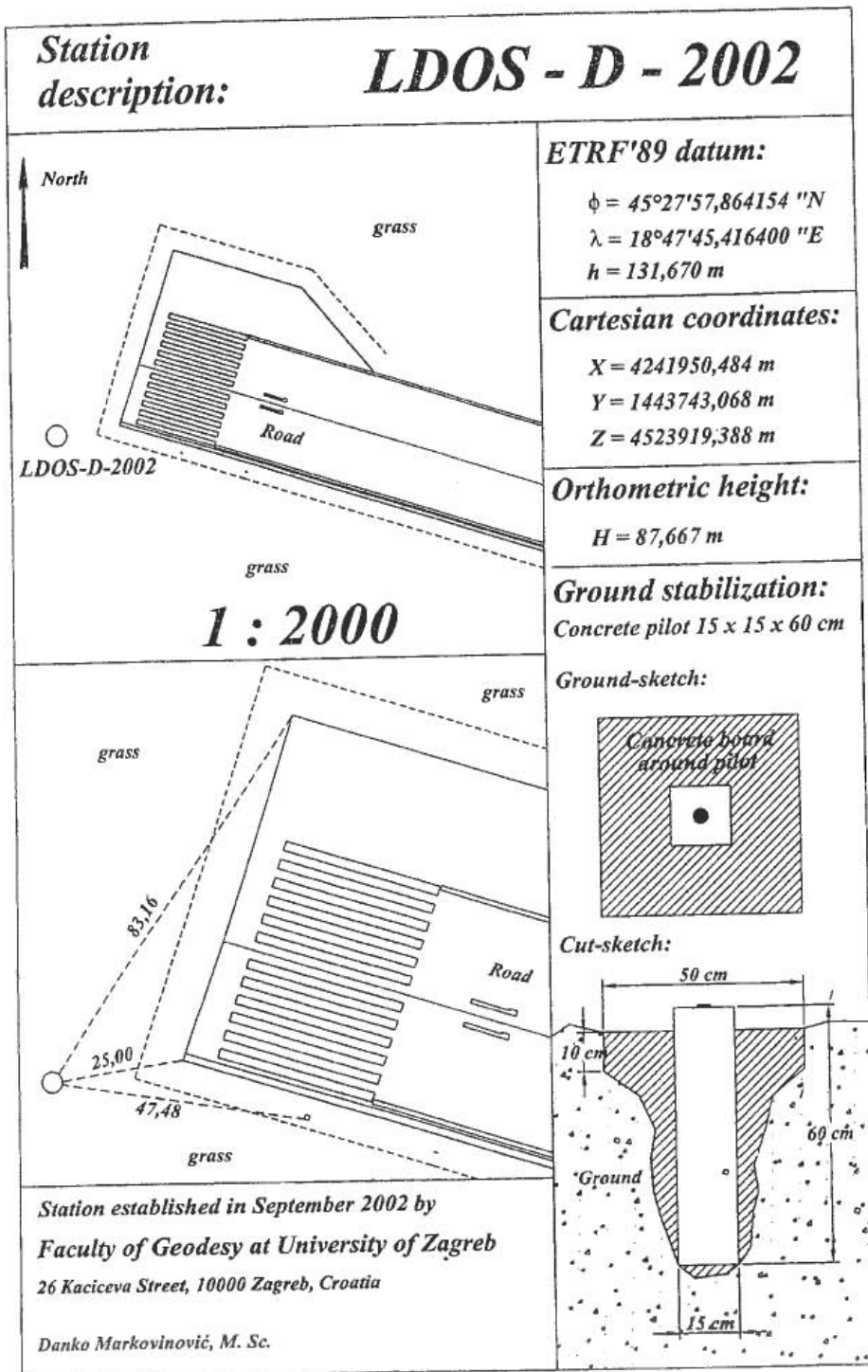
Na jugo-istočnom dijelu USS-e područje čistine od praga 29, a prema Pravilniku o aerodromima, čl.36 **nalazi se** jedno svjetlo i dvije antene koje nadvisuju ravninu koja ima uzlazni nagib od 1.25% pri čemu je donja granica te ravnine horizontalna crta koja je okomito položena na vertikalnu plohu središnje crte USS-e i prolazi kroz točku na središnjoj crti USS-e koja označava početak čistine na kraju raspoložive duljine za zalet (TORA).

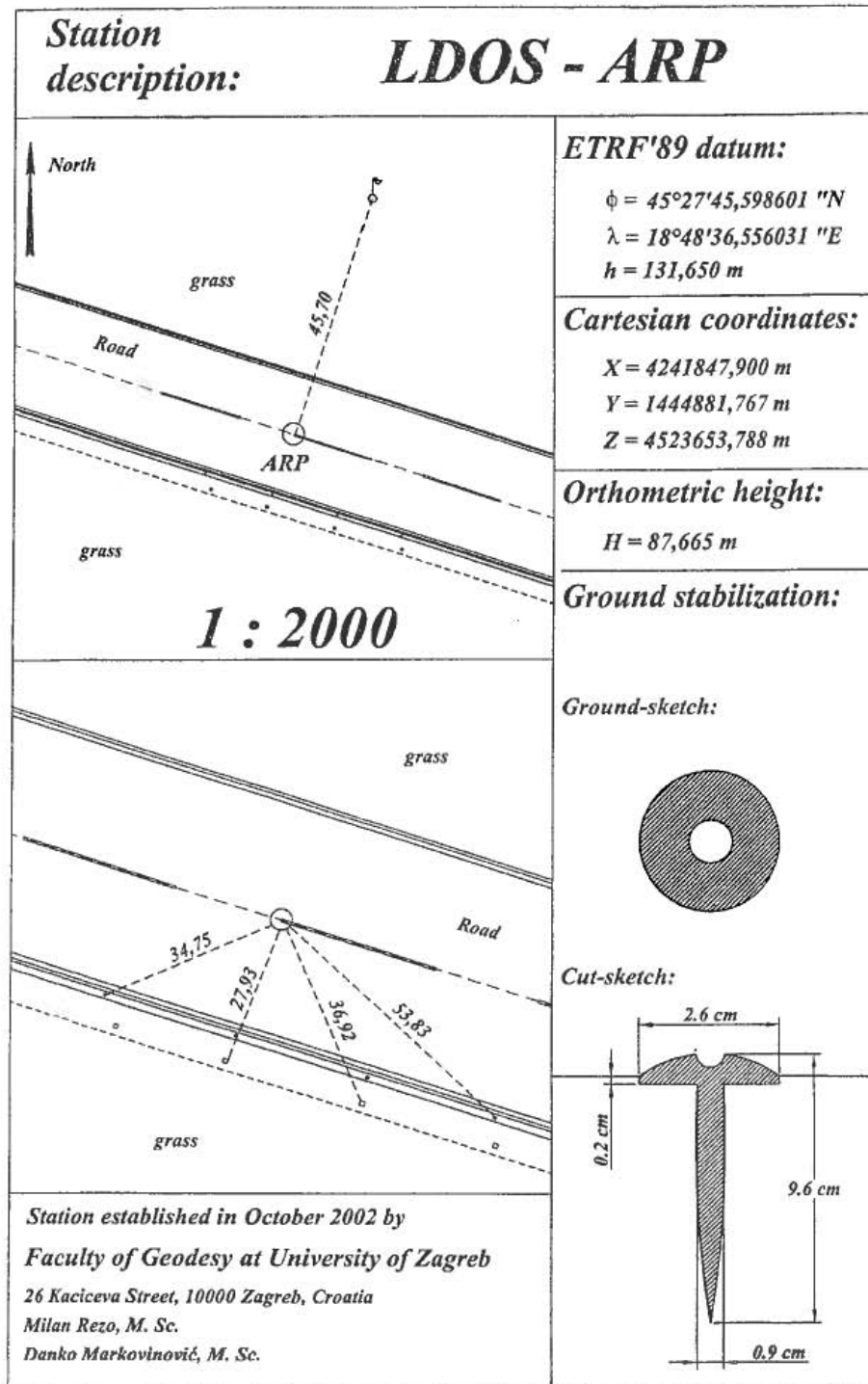
Sve to je vidljivo u horizontalnom i vertikalnom prikazu na karti prepreka za čistinu Zračne luke Osijek.

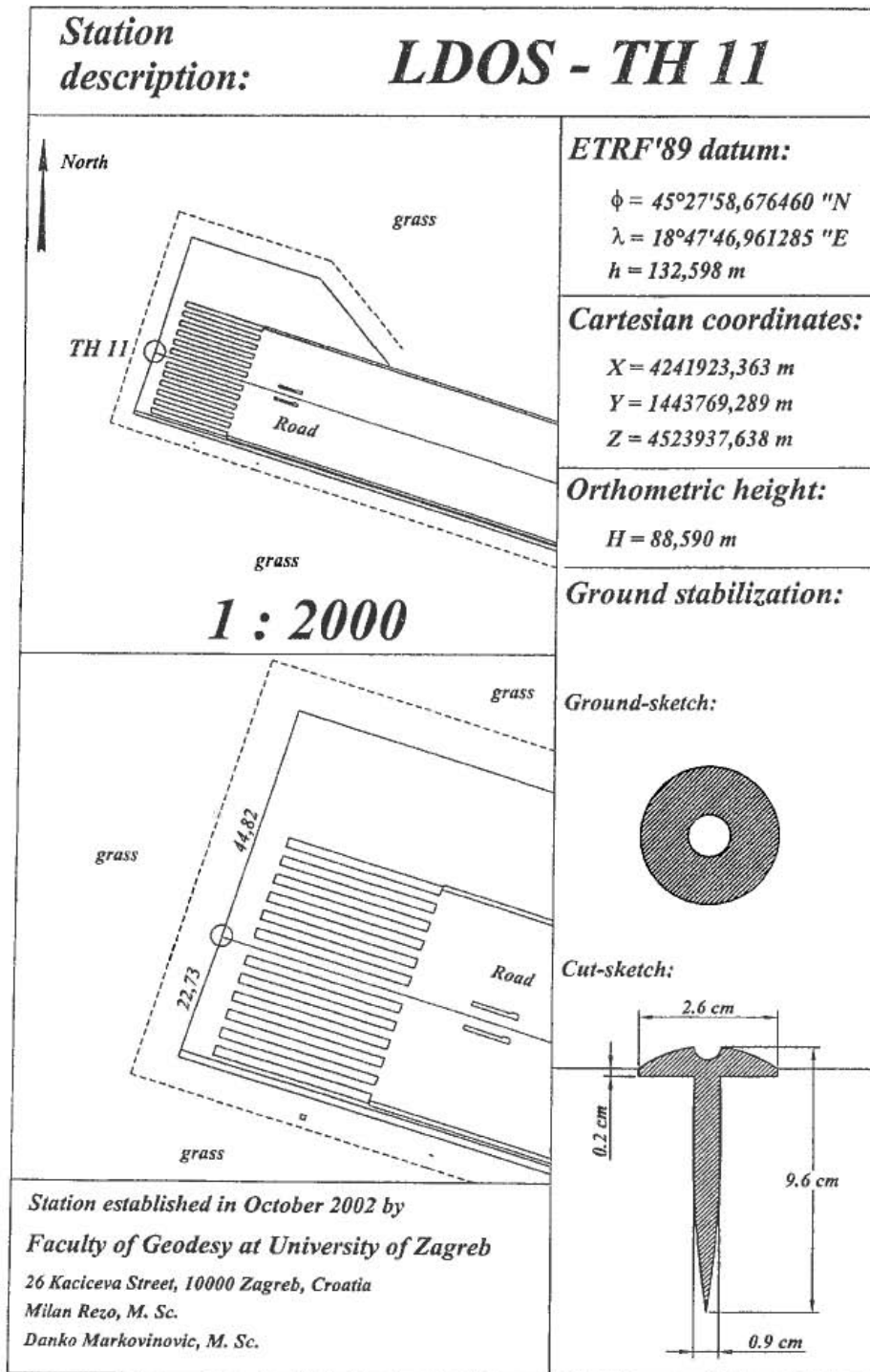


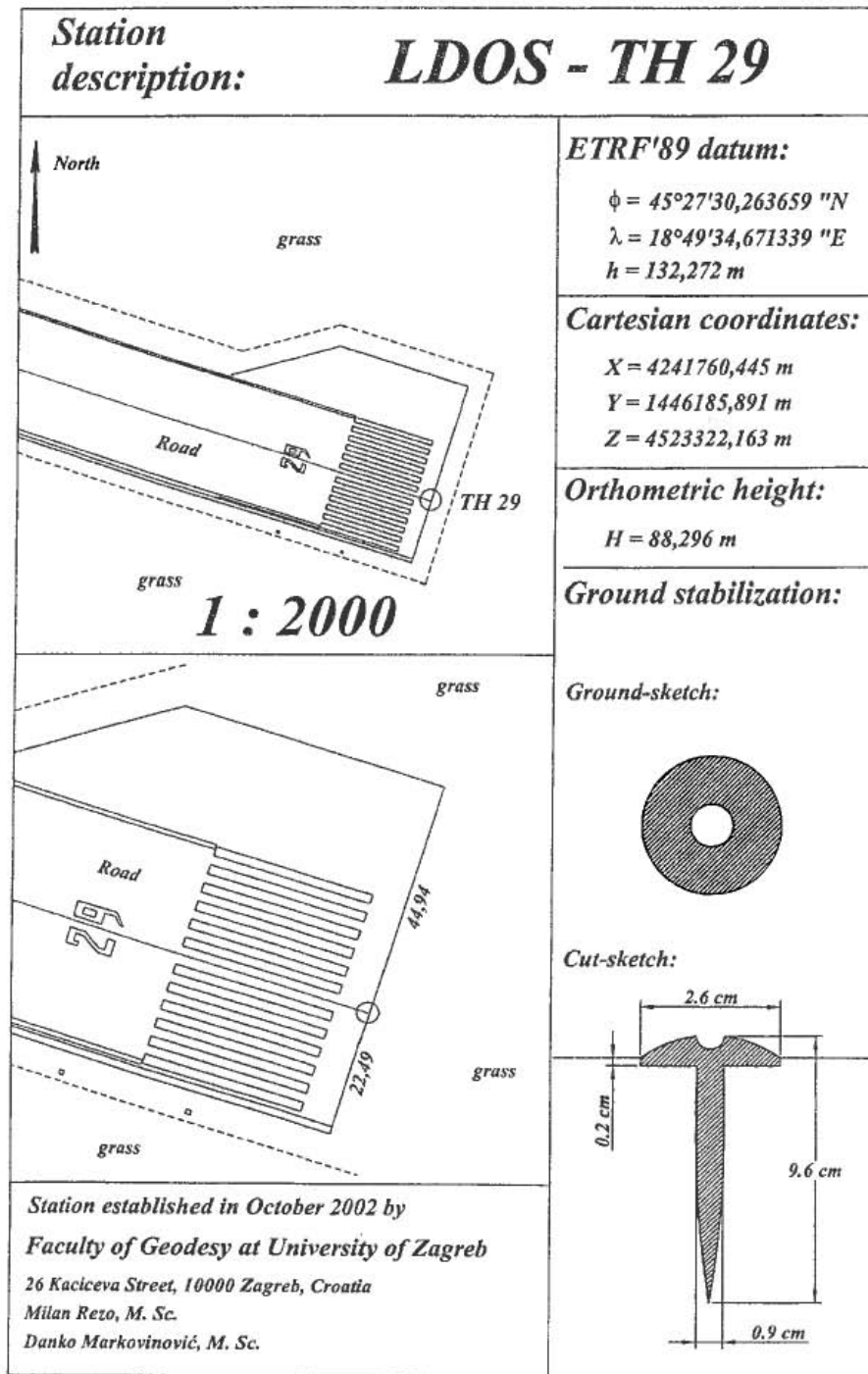






















Priloga, 23.07.2015.



REPUBLIKA HRVATSKA  
VUKOVARSKO-SRIJEMSKA ŽUPANIJA



OPĆINA BOROVO  
ОПШТИНА БОРОВО  
URED NAČELNIKA

KLASA: 022-06/15-01-1  
URBROJ: 2196/04-01-15-52  
Borovo, 22.07.2015. god.

Općina Borovo | Glavna 3 | 32227 Borovo  
tel: +385(0)32 439 598 | fax: +385(0)32 439 601  
OIB: 02417916452 | Matični broj: 02554992 | NKD: 75115  
IBAN: HR68 2500 0091 8029 0000 6  
PADOR: HR-2011-EKN-2610946103 | SWIFT: HAABHR22

Preloženo: 23.07.2015.	Org. jed:
Klasifikacijska oznaka: 350-0215-01/d	05
Unutarnji broj: 2196/04-01-15-52	Prilog: Vrij.
REPUBLIKA HRVATSKA VUKOVARSKO-SRIJEMSKA ŽUPANIJA OPĆINA TRPINJA REPUBLIKA HRVATSKA VUKOVARSKO-SRIJEMSKA ŽUPANIJA OPĆINA TRPINJA	

OPĆINA TRPINJA  
OPĆINSKI NAČELNIK  
Gajčanska 1  
TRPINJA

PREDMET: II Izmjene i dopune Prostornog plana uređenja Općine Trpinja  
- očitovanje, dostavlja se

Sukladno Vašem zahtjevu od dana 16. srpnja 2015 god. koji se odnosi na postupak izrade II Izmjena i dopuna Prostornog plana uređenja Općine Trpinja, izvještavamo Vas da Općina Borovo nema posebnih zahtjeva niti smjernica u dijelu u kojemu se predmetni plan mijenja i dopunjava.

S poštovanjem,



NAČELNIK  
Zoran Baćanović, mag.iur.

## **D) EVIDENCIJA POSTUPKA IZRADE I DONOŠENJA PROSTORNOG PLANA**

Na temelju Odluke o izradi II. Izmjena i dopuna PPUO Trpinja ("Službeni vjesnik" Vukovarsko-srijemske županije, broj 5/15) Općina Trpinja započela je izradu Plana.

Prema članku 90. ZPU ("NN" broj 153/13) zatraženi su zahtjevi od javnopravnih tijela za izradu Plana.

Petnaest javnopravnih tijela dostavilo je zahtjeve.

Priloženi preslici:

- Odluka o izradi II. Izmjena i dopuna PPUO Trpinja ("Službeni vjesnik" Vukovarsko-srijemske županije, broj 5/15).



**SLUŽBENI VJESNIK**  
**VUKOVARSKO-SRIJEMSKJE ŽUPANIJE**

**Broj 5. God. XXIII Vinkovci, četvrtak, 28. svibnja 2015. Izlazi prema potrebi**



## Članak 1.

Za doktore medicine –mrtvozornike za područje Općine Trpinja predlaže se imenovanje kako slijedi:

1. VLADISLAV NADAŠ, dr.med.,spec.kliničke citologije
2. GABRIJEL SHAMONKY, dr.med.,spec.opće (obiteljske) medicine
3. BLAŽENKA RAŠIĆ ROŠO, dr.med., specijalist opće (obiteljske) medicine
4. Mr.sc. ANTO BLAŽANOVIĆ, spec. patološke anatomije i sudske medicine
5. MLADEN UGLJAREVIĆ, dr.med., spec. patološke anatomije
6. DRAŽENKA EZGETA KARAČIĆ, dr.med., spec. kliničke citologije

## Članak 2.

Prijedlog se dostavlja Županijskoj skupštini Vukovarsko-srijemske županije na raspravu i odlučivanje.

## Članak 3.

Ova odluka stupa na snagu danom objave u „Službenom vjesniku“ Vukovarsko-srijemske županije.

KLASA: 541-01/15-01/01  
URBROJ: 2196/08-01-15-01  
Trpinja, 7. svibnja 2015. godine

PREDsjedNIK OPĆINSKOG VIJEĆA  
Nikola Lazić

Na temelju članka 41. stavka 1. Zakona o predškolskom odgoju i obrazovanju („Narodne novine“ RH, broj 10/97,107/07 i 94/13), članka 31. stavka 1. točke 13. Statuta Općine Trpinja („Službeni vjesnik“ Vukovarsko-srijemske županije, broj 11/13), Općinsko vijeće Općine Trpinja na 12. sjednici održanoj dana 7. svibnja 2015. godine, donijelo je

## ODLUKU

o davanju prethodne suglasnosti na prijedlog Pravilnika o unutarnjem ustrojstvu i načinu rada Dječjeg vrtića „LILIPUT TRPINJA“

## I.

Daje se prethodna suglasnost na prijedlog Pravilnika o unutarnjem ustrojstvu i načinu rada Dječjeg vrtića „LILIPUT TRPINJA“ u tekstu koji je sastavni dio ove odluke.

## II.

Ova Odluka stupa na snagu danom donošenja, a objavit će se u „Službenom vjesniku“ Vukovarsko-srijemske županije.

KLASA:601-01/15-01/01  
URBROJ: 2196/08-01-15-2  
Trpinja, 7. svibnja 2015. godine

PREDsjedNIK OPĆINSKOG VIJEĆA  
Nikola Lazić

Na temelju članka 86. Zakona o prostornom uređenju („Narodne novine“ RH, broj 153/13.) članka 31. stavak 1. točke 21. Statuta Općine Trpinja („Službeni vjesnik“ Vukovarsko-srijemske županije, broj 11/13) Općinsko vijeće Općine Trpinja, na 12. sjednici održanoj dana 7. svibnja 2015. godine, donijelo je

**ODLUKU  
O IZRADI II IZMJENA I DOPUNA  
PROSTORNOG PLANA UREĐENJA  
OPĆINE TRPINJA**

## PRAVNA OSNOVA

## Članak 1.

Ovom Odlukom započinje izrada II Izmjena i dopuna Prostornog plana uređenja Općine (PPUO) Trpinja sukladno članku 113. Zakona o prostornom uređenju („Narodne novine“ broj 153/13.).

Kako Vlada RH nije donijela uredbu iz članka 64. stavak 6. Zakona o zaštiti okoliša („Narodne novine“, broj 80/13) za izradu II Izmjena i dopuna PPUO Trpinja nije obvezna provedba postupka ocjene o potrebi strateške procjene utjecaja na okoliš (mišljenje Ministarstva zaštite okoliša i prirode, klasa: 351-03/13-04/306, ur.broj: 517-06-2-1-2-14-2 od 13. siječnja 2014. godine).

## OBUHVAAT IZMJENA I DOPUNA

## Članak 2.

II Izmjene i dopune PPUO Trpinja obuhvaćaju:

1. Prenamjena jednog dijela građevinskog područja naselja Vera u poslovnu zonu.
2. Premještanje postojećeg izdvojenog građevinskog područja gospodarske namjene na lokaciju uz križanje Bobota-Vera.
3. Planiranje lokacije građevine/a za gospodarenje otpadom od lokalnog značaja, u vezi s novijom zakonskom regulativom iz područja održivog gospodarenja otpadom.
4. Određivanje poslovne zone u građevinskom području naselja Trpinja.
5. Povećanje građevinskog područja naselja Bršadin na kčbr. 228/1 za potrebe formiranja poslovne zone i proporcionalno smanjenje na drugoj lokaciji.

6. Usklađivanje s III. Izmjenama i dopunama Prostornog plana Vukovarsko-srijemske županije,
7. Urcrtavanje nerazvrstanih cesta Trpinja-Vera i Pačetin-Bršadin i
8. Redefiniranje odredbi za provođenje vezanih uz uvjete i način korištenja građevnih čestica poljoprivredne namjene u građevinskim područjima naselja.

Navedeni zahtjevi će se na odgovarajući način ugraditi u tekstualni i grafički dio PPUO-a ukoliko ne postoje zapreke u smislu usklađenosti s planom šireg područja i zakonskim propisima, što je nedvojbeno moguće utvrditi samo neposredno kroz proces izrade plana.

Ukoliko se kroz izradu Plana utvrdi da neku od navedenih izmjena nije moguće ugraditi ili se od njih odustaje, ovu Odluku nije zbog toga potrebno mijenjati.

#### OCJENA STANJA

##### Članak 3.

Ocjenom stanja unutar obuhvata PPUO Trpinja, uočeni su problemi vezani za sljedeće potrebe: usklađivanje važećeg PPUO s III. Izmjenama i dopunama Prostornog plana Vukovarsko-srijemske županije, planiranje gospodarskih zona i sadržaja, ucrtavanje nerazvrstanih cesta i ugrađivanje zahtjeva vezanih za otpad sukladno novijoj zakonskoj regulativi iz područja održivog gospodarenja otpadom.

#### CILJEVI I PROGRAMSKA POLAZIŠTA

##### Članak 4.

Osnovni cilj i programsko polazište je stvaranje prostornih uvjeta za planirani razvoj Općine Trpinja.

#### POPIS POTREBNIH STRUČNIH PODLOGA

##### Članak 5.

Za potrebe izrade II Izmjena i dopuna PPUO Trpinja nije potrebna izrada stručnih podloga, odnosno koristit će se važeći PPUO Trpinja.

#### NAČIN PRIBAVLJANJA STRUČNIH RJEŠENJA

##### Članak 6.

Stručna rješenja pribavit će se od strane stručnog izrađivača Plana.

#### VRSTA I NAČIN PRIBAVLJANJA KATASTARSKIH PLANOVA I ODGOVARAJUĆIH POSEBNIH GEODETSKIH PODLOGA

##### Članak 7.

U okviru izrade II Izmjena i dopuna PPUO Trpinja koristiti će se kartografske podloge iz važećeg PPUO Trpinja.

#### POPIS TIJELA I OSOBA ODREĐENIH POSEBNIM PROPISIMA KOJA DAJU ZAHTJEVE

##### Članak 8.

Popis tijela i osoba određenih posebnim propisima koja daju zahtjeve (podaci, planske smjernice i propisani dokumenti) za izradu Izmjena i dopuna PPUO Trpinja iz područja svog djelovanja, te drugih sudionika koji će sudjelovati u izradi je sljedeći:

1. REPUBLIKA HRVATSKA  
MINISTARSTVO KULTURE  
Uprava za zaštitu kulturne baštine  
Konzervatorski odjel u Vukovaru  
Županijska 5, p.p. 4  
32000 VUKOVAR
2. REPUBLIKA HRVATSKA  
MINISTARSTVO ZAŠTITE OKOLIŠA I  
PRIRODE  
Uprava za zaštitu prirode  
Savska cesta 41/20  
10000 ZAGREB
3. REPUBLIKA HRVATSKA  
MINISTARSTVO OBRANE  
Služba za nekretnine, graditeljstvo i  
zaštitu okoliša  
Sarajevska cesta 7  
10000 ZAGREB
4. REPUBLIKA HRVATSKA  
MINISTARSTVO POLJOPRIVREDE  
Uprava poljoprivrede i prehrambene  
industrije  
Ulica grada Vukovara 78  
10000 ZAGREB
5. REPUBLIKA HRVATSKA  
MINISTARSTVO POLJOPRIVREDE  
Uprava šumarstva, lovstva i drvne  
industrije  
Planinska 2a  
10000 ZAGREB
6. URED DRŽAVNE UPRAVE U  
VUKOVARSKO-SRIJEMSKOJ  
ŽUPANJI  
Služba za gospodarstvo  
Odsjek za poljoprivredu, šumarstvo i  
vodno gospodarstvo  
Županijska 11  
32000 VUKOVAR
7. MUP- POLICIJSKA UPRAVA  
VUKOVARSKO-SRIJEMSKA,  
Protupožarni odjel  
Glagoljska 27b  
32100 VINKOVCI
8. SUSJEDNE JEDINICE LOKALNE  
SAMOUPRAVE:



Broj 5.	“SLUŽBENI VJESNIK”	Stranica 279
<ul style="list-style-type: none"> <li>• GRAD OSIJEK</li> <li>• OPĆINA ERDUT</li> <li>• OPĆINA BOROVO</li> <li>• GRAD VUKOVAR</li> <li>• OPĆINA BOGDANOVCI</li> <li>• OPĆINA NUŠTAR</li> <li>• OPĆINA TORDINCI</li> <li>• OPĆINA ŠODOLOVCI</li> </ul>	<p>20. VUKOVARSKO-SRIJEMSKA ŽUPANIJA Upravni odjel za prostorno uređenje, graditeljstvo i zaštitu okoliša Županijska 9 32000 VUKOVAR</p> <p>21. PODRUČNI URED ZA ZAŠTITU I SPAŠAVANJE VUKOVAR I. Ružičke 1 32000 VUKOVAR</p>	
9. HRVATSKA REGULATORNA AGENCIJA ZA MREŽNE DJELATNOSTI Ulica Roberta Frangeša Mihanovića 9 10000 ZAGREB		Pravne osobe navedene u stavku 1. ovoga članka dužne su osigurati i dostaviti Općini, u roku od 15 dana, zahtjeve (podatke, planske smjernice i propisane dokumente) sukladno članku 90. Zakona o prostornom uređenju. Sukladno Uputi Ministarstva graditeljstva i prostornog uređenja od 05.04.2012. (Klasa: 350-02/12-01/1 Urbr.: 531-05-12-1) zahtjevi se mogu dati samo ukoliko su direktno vezani uz obuhvat Izmjene i dopune prostornog plana, a ne u obuhvatu predmetnog prostornog plana u cijelosti.
10. HRVATSKI TELEKOM d.d. Regija 4 K.A. Stepinca 8b 31000 OSIJEK		
11. HEP-OPERATOR DISTRIBUCIJSKOG SUSTAVA d.o.o. Elektra Vinkovci Kralja Zvonimira 96 32100 VINKOVCI		
12. PRVO PLINARSKO DRUŠTVO d.o.o. Kardinala A. Stepinca 27 32000 vukovar		ROKOVI ZA IZRADU  Članak 9. Nacrt prijedloga II Izmjena i dopuna PPUO Trpinja izradit će se u rokovima koji će se utvrditi sa stručnim izrađivačem Plana.
13. HRVATSKE CESTE d.o.o. Za upravljanje, građenje i održavanje državnih cesta Vončinina 3 10000 ZAGREB		ZABRANA I VRIJEME TRAJANJE ZABRANE IZDAVANJA AKATA  Članak 10. Ovom se Odlukom tijekom izrade II Izmjena i dopuna PPUO Trpinja ne utvrđuje zabrana izdavanja akata kojima se odobravaju zahvati u prostoru, odnosno građenje.
14. UPRAVA ZA CESTE VUKOVARSKO-SRIJEMSKA ŽUPANIJE Glagoljaška 4 32100 VINKOVCI		IZVORI FINANCIRANJA IZRADE  Članak 11. Izvori financiranja za izradu Plana osiguravaju se iz Proračuna Općine Trpinja.
15. HRVATSKE VODE VGO za Dunav i donju Dravu, Osijek Splavarska 2a 31000 OSIJEK		ZAVRŠNE ODREDBE  Članak 12. Provođenje ove Odluke povjerava se Jedinstvenom upravnom odjelu Općine Trpinja.
16. VODOVOD GRADA VUKOVARA d.o.o. Za vodoopskrbu i odvodnju Jana Bete 4 32010 VUKOVAR		Članak 13. Sukladno članku 86. Zakona o prostornom uređenju ova Odluka dostavlja se: - Hrvatskom zavodu za prostorni razvoj - tijelima i osobama iz članka 8. ove Odluke zajedno sa pozivom za dostavu zahtjeva iz članka 90. Zakona o prostornom uređenju.
17. HOPS d.o.o. Prijenosno područje Osijek Ulica Cara Hadrijana 3 31000 OSIJEK		Članak 14. Ova Odluka stupa na snagu osmog dana od danom objave u „Službenom vjesniku“ Vukovarsko-srijemske županije.
18. Plinacro d.o.o. Savska cesta 88a 10000 ZAGREB		
19. JAVNA USTANOVA ZAVOD ZA PROSTORNO UREĐENJE VUKOVARSKO-SRIJEMSKA ŽUPANIJE Glagoljaška 27 32100 VINKOVCI		

Broj 5. "SLUŽBENI VJESNIK" Stranica 280

KLASA: 350-02/15-01/01  
URBROJ: 2196/08-01-15-5  
Trpinja, 7. svibnja 2015. godine

PREDSJEDNIK OPĆINSKOG VIJEĆA  
Nikola Lazić

Na temelju članka 108. i 110. stavak 2. Zakona o proračunu ("Narodne novine", broj: 87/08., 136/12., 15/15) i članka 31. stavka 1. točke 5. Statuta Općine Trpinja ("Službeni vjesnik" Vukovarsko-srijemske županije, broj 11/13.), Općinsko vijeće Općine Trpinja, na 12. sjednici, održanoj dana 7. svibnja 2015. godine, donosi

#### **O D L U K U**

o usvajanju Godišnjeg izvještaja o izvršenju Proračuna Općine Trpinja za I-XII mjesec 2014. godine

#### **Članak 1.**

Usvaja se Godišnji izvještaj o izvršenju Proračuna Općine Trpinja za I-XII mjesec 2014. godine, a koji sadrži:

1. Opći dio Proračuna, koji čini Račun prihoda i rashoda i Račun financiranja na razini odjeljka ekonomske klasifikacije
2. Posebni dio Proračuna po organizacijskoj i programskoj klasifikaciji te razini odjeljaka ekonomske klasifikacije
3. Izvještaj o zaduživanju na domaćem i stranom tržištu novca i kapitala.
4. Izvještaj o korištenju proračunske zalihe.
5. Izvještaj o danim jamstvima i izdacima po jamstvima.
6. Izvještaj o provedbi plana razvojnih programa
7. Obrazloženje ostvarenja prihoda i primitaka, rashoda i izdataka.

#### **Članak 2.**

Ova Odluka stupa na snagu osam dana od dana objave u "Službenom vjesniku" Vukovarsko-srijemske županije.

KLASA: 400-08/15-01/03  
URBROJ: 2196/08-01-15-3  
Trpinja, 7. svibnja 2015. godine

PREDSJEDNIK OPĆINSKOG VIJEĆA  
Nikola Lazić

**IV. DOKUMENTACIJA**

REPUBLIKA HRVATSKA  
TRGOVAČKI SUD U OSIJEKU

IZVADAK IZ SUDSKOG REGISTRA

SUBJEKT UPISA

MBS:

030006824

OIB:

78499807369

TVRKA:

- 1 ZAVOD ZA PROSTORNO PLANIRANJE, dioničko društvo
- 1 English Urban planing institute, share holding company, Osijek, Croatia
- 1 ZPO, d.d.

SJEDIŠTE/ADRESA:

- 1 Osijek (Grad Osijek)  
Vij.P.Kolarića 5/A

PRAVNI OBLIK:

- 1 dioničko društvo

PREDMET POSLOVANJA:

- 1 51.1 - Posredovanje u trgovini (trgovina na veliko uz naknadu ili na ugovornoj osnovi)
- 1 51.7 - Ostala trgovina na veliko
- 1 70.1 - Poslovanje vlastitim nekretninama
- 1 70.2 - Iznajmljivanje vlastitih nekretnina
- 1 70.31 - Agencije za promet nekretninama
- 1 72.3 - Obrada podataka
- 1 72.4 - Izrada baze podataka
- 1 74.13 - Istraživanje tržišta i ispit. javnog mnijenja
- 1 \* - Savjetovanje i poslovi u arhitektonskoj djelatnosti
- 1 \* - Inženjering, projektni menadžment i tehničke djelatnosti
- 1 \* - Izrada elaborata o ekonomskoj vrijednosti poduzeća
- 1 \* - Kopiranje, fotokopiranje, šapirografiranje i sl.usluge
- 1 \* - Izvođenje investicijskih radova u inozemstvu i ustupanje investicijskih radova stranoj osobi u Hrvatskoj, a od toga samo:
- 1 \* - Izrada ekspertiza i studija, invest.programa, prostornih i urban.planova i projekata, idejnih, glavnih i detaljnih projekata i investicijsko-tehn.dokumentacije, licitacijskih elab.(tenderske dokumentacije) i dr.investicijske dokument. za objekte i radove
- 1 \* - Organizacija izgradnje kompletnih objekata (inženjering), izvođački inženjering i savjetodavni (konsulting) inženjering

D004, 2014-07-01 12:26:17

Stranica 1 od 4

02-07-2014





REPUBLIKA HRVATSKA  
TRGOVAČKI SUD U OSIJEKU

## IZVADAK IZ SUDSKOG REGISTRA

---

SUBJEKT UPISA

---

## PREDMET POSLOVANJA:

- 1 \* - Stručno-tehnički nadzor nad izvođenjem investicijskih radova u inozemstvu i nad izgradnjom investicijskih objekata
- 1 \* - Davanje stručne pomoći odnosno konzultantskih usluga u toku izgradnje i u radovima na izgrađenim objektima
- 10 \* - izrada studija o značajnom utjecaju plana i programa na okoliš
- 10 \* - izrada studija o utjecaju zahvata na okoliš uključujući i izradu studija o prihvatljivosti planiranog zahvata u području prirode i izradu elaborata o zaštiti okoliša koji se odnose na zahvate za koje nije propisana obveza procjene utjecaja na okoliš
- 10 \* - izrada programa zaštite okoliša uključujući akcijske planove, izrada izvješća o stanju okoliša

## NADZORNI ODBOR:

- 8 Sonja Cupec  
Osijek, Sjenjak 44
- 8 - predsjednik nadzornog odbora
  
- 8 Stjepan Stakor  
Osijek, Vj.Gorana Zobundije 6
- 8 - član nadzornog odbora
  
- 9 Vlado Sudar  
Osijek, A.Paradžika 10
- 9 - zamjenik predsjednika nadzornog odbora

## OSOBE OVLAŠTENE ZA ZASTUPANJE:

- 8 Krunoslav Lipić  
Osijek, Ivana Zajca 2
- 8 - član uprave
- 8 - direktor, zastupa društvo pojedinačno i neograničeno

## TEMELJNI KAPITAL:

- 2 978.000,00 kuna

## PRAVNI ODNOSI:


## Osnivački akt:

- 1 Statut usvojen 03.11.1995. o usklađenju općih akata sa Zakonom o trgovačkim društvima
- 2 Odluka o izmjeni statuta od 26.04.1996. god. o usklađenju temeljnog kapitala sa ZTD
- 5 Odluka Skupštine od 19.11.1999. godine o izmjenama i dopunama Statuta i Odluka Skupštine o izmjeni članova Nadzornog odbora.

D004, 2014-07-01 12:26:17

Stranica: 2 od 4

02 -07- 2014





REPUBLIKA HRVATSKA  
TRGOVAČKI SUD U OSIJEKU

IZVADAK IZ SUDSKOG REGISTRA

SUBJEKT UPISA

PRAVNI ODNOSI:

Statut:

- 4 Odluka Skupštine od 19.11.1999.godine o izmjeni i dopuni Statuta, kojom se broj članova nadzornog odbora sa 5 članova smanjuje na 3 člana.
- 6 Odlukom Skupštine društva od 25.04.2003.g. brisan podnaslov ispred čl.15., promjenjen čl.18. koji se odnosi na oblik izdavanja dionica i vođenje podataka o pravima vezanim uz dionice, te brisani čl.18.-27. Statuta sa pripadajućim podnaslovima.
- 10 Odluka o izmjenama i dopunama Statuta, donesena na Skupštini Društva 04.10.2010. g., kojom se mijenjaju odredbe čl. 10., a odnose se na predmet poslovanja društva, te se dodaje članak 33. koji se odnosi na mogućnost imenovanja člana Nadzornog odbora

OSTALI PODACI:

- 7 Promjena osobnih podataka zamjenika predsjednika Nadzornog odbora zbog promjene adrese.

FINANCIJSKA IZVJEŠĆA:

	Predano	God.	Za razdoblje	Vrsta izvještaja
eu	01.07.13	2012	01.01.12 - 31.12.12	GFI-POD izvještaj

Upise u glavnu knjigu proveli su:

RBU Tt	Datum	Naziv suda
0001 Tt-95/956-2	21.11.1995	Trgovački sud u Osijeku
0002 Tt-96/337-2	06.06.1996	Trgovački sud u Osijeku
0003 Tt-97/872-4	16.09.1997	Trgovački sud u Osijeku
0004 Tt-00/173-2	18.02.2000	Trgovački sud u Osijeku
0005 Tt-00/73-4	18.02.2000	Trgovački sud u Osijeku
0006 Tt-03/605-2	26.05.2003	Trgovački sud u Osijeku
0007 Tt-03/1563-2	22.12.2003	Trgovački sud u Osijeku
0008 Tt-05/1376-7	10.01.2006	Trgovački sud u Osijeku
0009 Tt-07/1829-3	27.12.2007	Trgovački sud u Osijeku
0010 Tt-10/1736-2	19.10.2010	Trgovački sud u Osijeku
eu /	30.06.2009	elektronički upis
eu /	30.06.2010	elektronički upis
eu /	16.06.2011	elektronički upis
eu /	26.06.2012	elektronički upis
eu /	01.07.2013	elektronički upis

02-07-2014



D004, 2014-07-01 12:26:17

Stranica: 3 od 4



REPUBLIKA HRVATSKA  
TRGOVAČKI SUD U OSIJEKU

IZVADAK IZ SUDSKOG REGISTRA

SUBJEKT UPISA

---

U Osijeku, 01. srpnja 2014.

Ovlaštena osoba

---

OVAJ IZVADAK VJERAN JE IZVORNOM  
BROJ UPISNIKA POD KOJIM JE IZVADAK  
ZDAN R3-3038/14 -2

TRGOVAČKI SUD U OSIJEKU

Osijek,

02 -07- 2014



UPRAVA SUDSKOG  
REGISTRA

*[Handwritten signature]*



**REPUBLIKA HRVATSKA**

MINISTARSTVO  
PROSTORNOG UREĐENJA,  
GRADITELJSTVA I STANOVANJA  
10000 Zagreb, Ulica grada Vukovara 78  
Tel: 01/61 33 444 fax: 01/61 12 131

ZAVOD ZA PROSTORNO PLANIRANJE, d. d.  
O S I J E K

PRIMLJENO: 20. 09. 95.			
(Org. jed.)	Broj	Prijava	Uredovod
	438		

**Uprava za prostorno uređenje**

Klasa : 350-02/95-01/90  
Urbroj: 531-02/1-1-95-2  
Zagreb, 15. rujna 1995.

**“ZAVOD ZA PROSTORNO PLANIRANJE” d.d.**  
Vijenac Paje Kolarića 5a  
O S I J E K

**Predmet: Suglasnost za upis u sudski registar**  
- dostavlja se

Na temelju odredbe članka 8. stavak 3. Zakona o prostornom uređenju (“Narodne novine”, br. 30/94) i odredbe članka 2. točka 1. Pravilnika o izdavanju suglasnosti za upis u sudski registar pravnih osoba koje obavljaju stručne poslove prostornog uređenja (“Narodne novine”, br. 93/94), Ministarstvo prostornog uređenja, graditeljstva i stanovanja daje

**S U G L A S N O S T**

**ZA UPIS U SUDSKI REGISTAR**

pravne osobe : **“ZAVOD ZA PROSTORNO PLANIRANJE” d.d.**

adresa : **OSIJEK, Vijenac Paje Kolarića 5a**

da obavlja stručne poslove prostornog uređenja u svezi s izradom:

- dokumenta prostornog uređenja i
- stručnih podloga za izdavanje lokacijskih dozvola





**REPUBLIKA HRVATSKA**  
MINISTARSTVO ZAŠTITE OKOLIŠA,  
PROSTORNOG UREĐENJA I  
GRADITELJSTVA

10000 Zagreb, Ulica Republike Austrije 20  
Tel: 01/37 82-444 Fax: 01/37 72-822

**Uprava za prostorno uređenje**

Klasa : UP/I-350-02/07-07/46  
Urbr.: 531-06-07-3  
Zagreb, 30. travnja 2007.

Ministarstvo zaštite okoliša, prostornog uređenja i graditeljstva, povodom zahtjeva tvrtke: ZAVOD ZA PROSTORNO PLANIRANJE d.d. iz Osijeka, Vijenac Paje Kolarića 5a, zastupan po direktoru: Krunoslav Lipić, dipl.ing.arh., za izdavanje suglasnosti za obavljanje stručnih poslova prostornog uređenja, na temelju odredbe članka 8.a stavka 1. Zakona o prostornom uređenju ("Narodne novine", br. 30/94, 68/98, 61/00, 32/02 i 100/04), donosi

**RJEŠENJE**

**I. ZAVOD ZA PROSTORNO PLANIRANJE d.d. - u iz Osijeka, Vijenac Paje Kolarića 5a, daje se suglasnost za obavljanje svih stručnih poslova prostornog uređenja: izrade svih prostornih planova i stručnih podloga za izdavanje lokacijskih dozvola.**

II. Pravna osoba iz točke I. izreke ovoga rješenja dužna je Ministarstvu zaštite okoliša, prostornog uređenja i graditeljstva dostaviti obavijest i dokumentaciju o naknadnoj promjeni uvjeta značajnih za davanje ove suglasnosti najkasnije u roku od 30 dana od dana nastanka promjene.

III. Suglasnost iz točke I. izreke ovoga rješenja oduzet će se ako pravna osoba prestane ispunjavati uvjete propisane za davanje suglasnosti ili ako stručne poslove prostornog uređenja obavlja protivno propisima koji uređuju prostorno uređenje.

**Obrazloženje**

ZAVOD ZA PROSTORNO PLANIRANJE d.d. iz Osijeka, Vijenac Paje Kolarića 5a, podnio je ovom Ministarstvu zahtjev za davanje suglasnosti za obavljanje svih stručnih poslova prostornog uređenja: izrade svih prostornih planova i stručnih podloga za izdavanje lokacijskih dozvola.



Uz zahtjev je priložio sve dokaze propisane člankom 3. Pravilnika o davanju i oduzimanju suglasnosti za obavljanje stručnih poslova prostornog uređenja ("Narodne novine", br. 21/06 i br.53/06) i to za sljedeće zaposlenike:

- Zvonimir Tucaković, dipl.ing.arh., ovlaštenu arhitekt, br.ovl. 1161,
- Krunoslav Lipić, dipl.ing.arh., ovlaštenu arhitekt, br.ovl. 1160,
- Sandra Horvat, dipl.ing.arh., ovlaštenu arhitekt, br.ovl. 3036,
- Vanesa Bolf, dipl.ing.arh.,
- Vlado Sudar, dipl.ing.grad.,
- Ivica Bugarić, dipl.ing.grad.,
- Mirko Strahinić, dipl.ing.stroj.,

Uvidom u navedenu dokumentaciju utvrđeno je da podnositelj zahtjeva ispunjava sve uvjete za izdavanje zatražene suglasnosti, propisane odredbama članka 2. stavka 1. navedenog Pravilnika.

Slijedom izloženog, a na temelju odredbe članka 202. stavak 1. Zakona o općem upravnom postupku preuzetog Zakonom o preuzimanju Zakona o općem upravnom postupku u Republici Hrvatskoj ("Narodne novine", br. 53/91 i 103/96 - Presuda Ustavnog suda), riješeno je kao u točki I. izreke ovoga rješenja.

U točki II. izreke ovoga rješenja odlučeno je u skladu s člankom 7. stavkom 3. Pravilnika o davanju i oduzimanju suglasnosti za obavljanje stručnih poslova prostornog uređenja.

Upozorenje iz točke III. izreke ovoga rješenja u skladu je s člankom 8.a Zakona o prostornom uređenju.

Upravna pristojba u državnim biljezima u iznosu od 70 kn po TAR. br. 1. i 2. Tarife upravnih pristojbi Zakona o upravnim pristojbama ("Narodne novine", br. 8/96 i 110/04) naljepljena je na zahtjevu i poništena je.

#### UPUTA O PRAVNOM LIJEKU:

Ovo rješenje je konačno u upravnom postupku, te se protiv njega ne može izjaviti žalba, ali se može pokrenuti upravni spor pred Upravnim sudom Republike Hrvatske.

Upravni spor pokreće se tužbom koja se podnosi u roku od 30 dana od dana dostave ovog rješenja i predaje se neposredno ili preporučeno poštom Upravnom sudu Republike Hrvatske.



Dostaviti:

1. ZAVOD ZA PROSTORNO PLANIRANJE d.d., Osijek, Vijenac P. Kolarića 5a,
2. Evidencija suglasnosti, ovdje
3. Spis, ovdje



## REPUBLIKA HRVATSKA

### HRVATSKA KOMORA ARHITEKATA I INŽENJERA U GRADITELJSTVU

Klasa: UP/I-350-07/07-01/ 3325  
Urbroj: 314-01-07-1  
Zagreb, 11. listopada 2007. godine

Na temelju članka 24. i članka 26. stavka 2. Zakona o Hrvatskoj komori arhitekata i inženjera u graditeljstvu ("Narodne novine", br. 47/98), Statuta Hrvatske komore arhitekata i inženjera u graditeljstvu ("Narodne novine", br. 147/05), te na temelju Odluke i nacrtu Rješenja Odbora za upis u Imenik ovlaštenih arhitekata od 11.10.2007. godine, koji je rješavao po Zahtjevu za upis BOLF VANESA, dipl.ing.arh, OSIJEK, IVANA ZAJCA 37, predsjednik Hrvatske komore arhitekata i inženjera u graditeljstvu donosi i potpisuje

### RJEŠENJE

1. U Imenik ovlaštenih arhitekata upisuje se **BOLF VANESA**, dipl.ing.arh, OSIJEK, u stručni smjer za: **ovlaštena arhitektica** pod rednim brojem **3325**, s danom upisa **10.10.2007.** godine.
2. Upisom u Imenik ovlaštenih arhitekata, BOLF VANESA, dipl.ing.arh, stječe pravo na uporabu strukovnog naziva "**ovlaštena arhitektica**" i pravo na obavljanje stručnih poslova temeljem članka 25. Zakona o Hrvatskoj komori arhitekata i inženjera u graditeljstvu, a u svezi s člankom 4. stavkom 1., 4. i 5. Statuta Hrvatske komore arhitekata i inženjera u graditeljstvu, te ostala prava i dužnosti sukladno posebnim propisima.
3. Ovlašteni arhitekt poslove iz točke 2. ovoga Rješenja dužan je obavljati stvarno i stalno, te sukladno temeljnim načelima i pravilima struke koje treba poštivati ovlašteni arhitekt.
4. Ovlaštenom arhitektu Hrvatska komora arhitekata i inženjera u graditeljstvu izdaje "**arhitektonsku iskaznicu**" i "**pečat**", koji su trajno vlasništvo Komore.
5. Ovlašteni arhitekt dobiva posredstvom Hrvatske komore arhitekata i inženjera u graditeljstvu policu osiguranja od profesionalne odgovornosti od odabranog osiguravatelja. Polica se izdaje za razdoblje od godinu dana i obnavlja svake godine. Premija osiguranja uračunata je u članarinu.
6. Ovlašteni arhitekt dužan je plaćati Hrvatskoj komori arhitekata i inženjera u graditeljstvu članarinu i ostala davanja koja utvrde tijela Komore i Razreda, osim u slučaju mirovanja članstva, te pri prestanku članstva u Komori podmiriti sve dospjele financijske obveze prema istima.

## Obrazloženje

BOLF VANESA, dipl.ing.arh, podnijela je Zahtjev za upis u Imenik ovlaštenih arhitekata.

Odbor za upis u Imenik ovlaštenih arhitekata proveo je na sjednici održanoj 11.10.2007. godine postupak razmatranja dostavljenog potpunog Zahtjeva imenovane, te je temeljem članka 24. stavka 2. i članka 26. stavka 2. Zakona o Hrvatskoj komori arhitekata i inženjera u graditeljstvu ("Narodne novine", br. 47/98), a u svezi s člankom 5. stavkom 2. i člankom 20. Statuta Hrvatske komore arhitekata i inženjera u graditeljstvu ("Narodne novine", br. 147/05), donio Odluku i nacrt Rješenja o upisu imenovane u Imenik ovlaštenih arhitekata. Nacrt Rješenja dostavljen je na potpis predsjedniku Komore.

Ovlašteni arhitekt stekao je pravo na obavljanje poslova projektiranja i/ili stručnog nadzora građenja prema članku 49. Zakona o gradnji ("Narodne novine", br. 175/03 i 100/04) i članku 4. stavku 1. Statuta Hrvatske komore arhitekata i inženjera u graditeljstvu ("Narodne novine", br. 147/05), u svojstvu odgovorne osobe upisom u Imenik ovlaštenih arhitekata Hrvatske komore arhitekata i inženjera u graditeljstvu i to pravo mu traje dok traje polica osiguranja od profesionalne odgovornosti, odnosno do izricanja stegovne kazne iz članka 30. Zakona o Hrvatskoj komori arhitekata i inženjera u graditeljstvu ("Narodne novine", br. 47/98), a u svezi s člankom 4. stavkom 4. i 5. Statuta Hrvatske komore arhitekata i inženjera u graditeljstvu ("Narodne novine", br. 147/05).

Ovlašteni arhitekt, osim u slučaju mirovanja članstva, dobiva posredstvom Hrvatske komore arhitekata i inženjera u graditeljstvu policu osiguranja od profesionalne odgovornosti od odabranog osiguravatelja. Polica se izdaje za razdoblje od godinu dana i obnavlja svake godine. Premija osiguranja uračunata je u članarinu.

Upisom u Imenik ovlaštenih arhitekata imenovana je stekla pravo na "pečat" i "arhitektonsku iskaznicu" koje mu izdaje Hrvatska komora arhitekata i inženjera u graditeljstvu, a koji su trajno vlasništvo Komore temeljem članka 4. stavka 2. i 3. Statuta Hrvatske komore arhitekata i inženjera u graditeljstvu ("Narodne novine", br. 147/05).

Sva prethodno navedena prava obvezuju ovlaštenog arhitekata na redovno i uredno plaćanje članarine u skladu s člankom 31. Statuta Hrvatske komore arhitekata i inženjera u graditeljstvu ("Narodne novine", br. 147/05).


Ovlašteni arhitekt može poslove projektiranja i/ili stručnog nadzora građenja prema članku 51., 52., 53. i 55. Zakona o gradnji ("Narodne novine", br. 175/03 i 100/04) obavljati samostalno u vlastitom uredu, zajedničkom uredu, projektantskom društvu, odnosno u pravnoj osobi registriranoj za tu djelatnost.

Ovlašteni arhitekt dužan je u obavljanju poslova projektiranja i/ili stručnog nadzora građenja poštivati odredbe Zakona o gradnji i posebnih zakona, te osigurati da obavljanje poslova projektiranja i/ili stručnog nadzora bude u skladu s načelima i pravilima struke, koja treba poštivati ovlašteni arhitekt.

Na temelju svega prethodno navedenog, riješeno je kao u dispozitivu ovoga Rješenja.

### Pouka o pravnom lijeku

Protiv ovog Rješenja žalba nije dopuštena, ali se može pokrenuti upravni spor podnošenjem tužbe Upravnom sudu Republike Hrvatske, u roku od 30 dana od primitka ovog Rješenja.

PREDSJEDNIK KOMORE  
  
DAMIR DELAČ, dipl.ing.geod.

Dostaviti:

1. VANESA BOLF, 31000 OSIJEK, IVANA ZAJCA 37
2. U Zbirku isprava Komore
3. Pismohrana Komore

## ZAVOD ZA PROSTORNO PLANIRANJE d.d. OSIJEK

Na temelju Članka 82. stavka 1. Zakona o prostornom uređenju (NN br. 153/13),  
direktor Zavoda donosi

### RJEŠENJE

#### O IMENOVANJU ODGOVORNOG VODITELJA NACRTA PRIJEDLOGA DOKUMENATA PROSTORNOG UREĐENJA

I

Imenuje se Vanesa Bolf, dipl.ing.arh. za Odgovornog voditelja Nacrta prijedloga  
II. Izmjena i dopuna Prostornog plana uređenja Općine Trpinja.

II

Ovo Rješenje stupa na snagu danom donošenja.

Osijek, 30. lipnja 2015.

ZAVOD ZA PROSTORNO PLANIRANJE  
d.d.  
O S I J E K  
Vijenac Paje Kolarića 5a

Direktor:  
Krunoslav Lipić, dipl.ing.arh.